MINES ABCOURT MINES INC.

Une Opportunité complète

D’une mine en production à un camp minier polymétalique riche ne souffre.

novembre 2026

TSXV: ABI



DECLARATIONS **PROSPECTIVES**

À l'exception des déclarations portant sur des faits historiques, certains énoncés contenus dans cette présentation constituent des déclarations prospectives, notamment, sans s'y limiter, les développements anticipés des activités de la Société au cours des périodes futures ainsi que d'autres événements ou circonstances susceptibles de se produire ultérieurement.Ces déclarations concernent l'avenir et comportent, par nature, des risques, des incertitudes et d'autres facteurs susceptibles d'entraîner un écart important entre les résultats réels de la Société ou les événements futurs et ceux exprimés ou sous-entendus dans ces déclarations prospectives.La direction estime que les attentes exprimées dans ces déclarations sont raisonnables. Toutefois, aucune garantie ne peut être donnée quant à leur réalisation.Les investisseurs sont invités à ne pas accorder une confiance excessive à ces déclarations prospectives, les plans, intentions ou attentes sur lesquels elles reposent pouvant ne pas se concrétiser.La majorité des informations présentées constitue un résumé des données disponibles sur SEDAR+ ainsi que sur le site officiel de la Société. Pour obtenir des informations complètes, les lecteurs sont invités à consulter ces sources, qui constituent les références officielles de cette présentation.

Personne Qualifiée

Le contenu scientifique et technique présenté dans cette présentation a été examiné et approuvé par M. Pascal Hamelin, ing., président et chef de la direction d'Abcourt Mines, lequel est reconnu comme personne qualifiée au sens du Règlement canadien NI 43-101.

Portefeuille de Projets

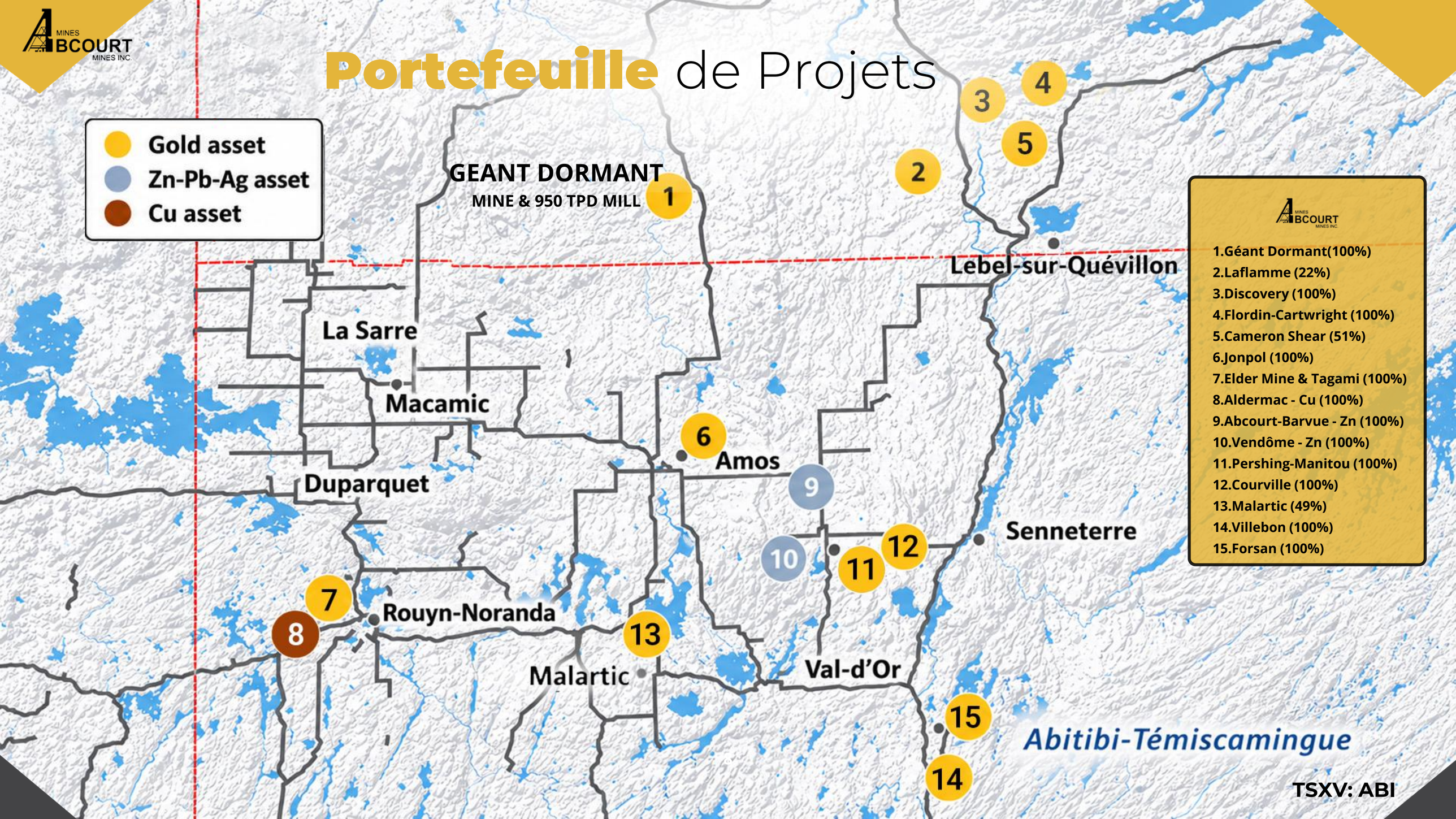

1.Géant Dormant(100%)
2.Laflamme (22%)
3.Discovery (100%)
4.Flordin-Cartwright (100%)
5.Cameron Shear (51%)
6.Jonpol (100%)
7.Elder Mine & Tagami (100%)
8.Aldermac - Cu (100%)
9.Abcourt-Barvue - Zn (100%)
10.Vendôme - Zn (100%)
11.Pershing-Manitou (100%)
12.Courville (100%)
13.Malartic (49%)
14.Villebon (100%)
15.Forsan (100%)

TSXV: ABI

NOS AVANTAGES CONCURRENTIELS…

Environ 510 km² de propriétés situées dans les principaux districts aurifères du Québec.

UN POSITIONNEMENT STRATEGIQUE AU QUEBEC

- Parmi les meilleures juridictions minières au monde
- Energie renouvelable à faible coût (Hydro-Québec)
- Accès routier à l'ensemble des propriétés d'Abcourt
- Main-d'oeuvre minière hautement qualifiée
- Fort soutien gouvernemental au développement minier

DIVERSIFICATION DES ACTIFS

- Or (Géant Dormant, Flordin, Discovery, Cameron Sheer)
- Argent (Abcourt-Barvue, Vendôme)
- Zinc (Abcourt-Barvue, Vendôme)
- Cuivre (Aldermac)

PARTENAIRES FINANCIERS ET OPERATIONNELS

- Glencore
- Groupe Minier Technica

PERMIS ET PROXIMITES

- Parcs à résidus autorisés
- Obtention simplifiée des permis d'exploitation
- Propriétés situées à moins de 200km de notre usine de traitement
- Production et vente d'or depuis 2025
- Usine d'une capacité de 950 tonnes par jour

STADE D'AVANCEMENT DES PROJETS

- 'Green' et 'brown' fields
- Projets d'exploration avancés
- Projets en développement
- Actifs en production

Structure **du capital**

ACTIONS EN CIRCULATION:	**1,249,484,090**
Bons de souscriptions :	675,194,533 (avg 0,09)
Bons au courtier	10,022,991
Options :	42,890,133 (avg 0,075)
Entièrement dilué :	1,977,591,747
52semaines haut/bas S.P. :	$ 0.055-$0.125 CAD
Volume quotidien moyen (3mois):	+/- 500k
Fond de roulement:	+/- 7,5M CAD au 2026-06-30
Capitalisation boursière :	70 M CAD as of 2026-11-16

36% **Investisseurs particuliers**

33% **Dirigeants & administrateurs**

25% **Investisseurs fortunés**

6% **Investisseurs institutionnels**

Partenaires **Stratégiques**

Prêt de 40 M$ US

Investissement de 4 M$ CA

Analystes

Eric Lemieux

Edison

TSXV: ABI

NOS PRIORITES STRATEGIQUES



Atteindre la production commerciale de Géant Dormant

- **Confirmer un gisement SMV en profondeur**
- **Monter en puissance jusqu'à une production de 30 000 onces d'or par an, puis augmenter la cadence vers 100 000 onces par an d'ici 2031.**
- **Optimiser le schéma de traitement pour le minerai sulfuré**
- **Accroître les ressources pour atteindre une durée de vie de la mine de 10 ans**



Découverte Majeur d'Or

- Relier les 7 km du corridor minéralisé historique reliant Flordin, Discovery et Cameron Shear
- Constituer un gisement de plusieurs millions d'onces d'or.



Redévelopper Barvue

- Valider la ressource historique NI 43-101 de 8 millions de tonnes, contenant 55 g/t d'argent et 3 % de zinc
- Poursuivre l'exploration afin d'identifier un nouveau gisement de type VMS

Catalyseurs de croissance à court terme

Nouvelle estimation des ressources minérales (MRE) pour Géant Dormant, Flordin et Barvue

Géant Dormant … En Bref

950 tpj

Usine et puits déjà en place : une mine souterraine en exploitation en Abitibi (Québec) avec un campement de 123 places.

421,600 oz

Ressources aurifères **43-101** de 7,1 à 8,7 g/t accessibles depuis le puits existant, avec une production historique de 3,36 millions de tonnes à 10,29 g/t

30%

de la cadence cible de 30 000 onces par an atteinte à la fin septembre 2026

100,000 oz

cible de production d'or annuelle d'ici 2031

SMV

gisement potentiel dans le prolongement en aval-pendage du gisement d'or-argent en production, appuyé par 1,2 million de mètres de forage à ce jour.

Progression rapide Tonnes produites par trimestre

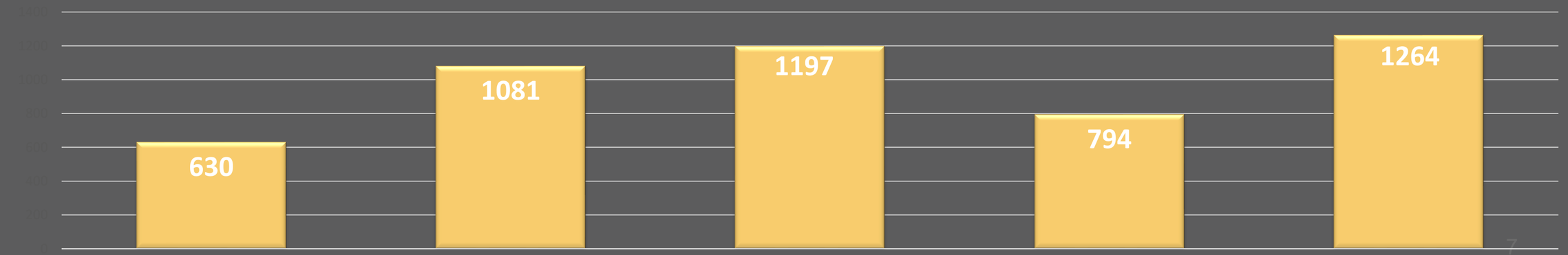

REVEILLER LE GEANT

Notre évaluation économique préliminaire

QUEL EST LE POTENTIEL D'UN PROJET COMPARABLE AVEC UN PRIX DE L'OR À 4 000 $ US/OZ ?	
• Coût de maintien tout inclus (USD/oz) (	1,400
• Production annuelle moyenne (oz)	30,000 oz/an
• Marge potentielle par once à 4 000 USD/oz	2,600 USD/oz
• Flux de trésorerie d'exploitation (M USD/an)	78M USD / 108M CAD
• Or produit (oz)	180,000
• Durée de vie de la mine (années)	6.0
• Marge totale à 3 600 USD	396M USD
• Marge totale à 4 000 USD	468M USD
• Marge totale à 4 400 USD	540M USD

Analyse de sensibilité de l'EEP (2 100 $ US/oz)

- NPV 5% après impôts (M CAD)---------90.6
- IRR après impôts et readvances minières(%)------49.9

SCÉNARIO DE RÉFÉRENCE : PRIX DE L'OR : 1 800 $ US/OZ • TAUX DE CHANGE : 1 $ US = 1,30 $ CA • TAUX D'ACTUALISATION : 5 %	
• VAN (5 %) après impôts et droits miniers (M CAD)	54.4
• TRI après impôts et droits miniers (%)	33.3
▪ Coûts d'investissement initiaux (preproduction)	42.0
• Production annuelle moyenne (oz)	30,100 @ moy 340 tpj
• Récupération nette à l'usine (%)	96.7
• Teneur moyenne diluée en or (g/t Au)	8.10
• Durée de vie de la mine (hors préproduction) (années)	5.8
• Or produit (oz)	181,300
• Coût de maintien tout inclus (USD/oz)	1,120
• Coût d'exploitation unitaire total (CAD/tonne usinée)	321
▪ Flux de trésorerie d'exploitation (M CAD/an	30

Accélérer la montée en cadence de la production

Objectif à court terme : 30 000 oz/an

~30% 30,000 oz

de l'objectif atteint à la fin septembre 2026 ; Abcourt est pleinement engagée à atteindre la pleine cadence au cours des prochains mois.

- **Les résultats encourageants des travaux de développement minier en cours confirment l'importance du gisement d'or-argent à exploité.**
- **Une intensification de l'exploration au cours des prochaines années pourrait nous permettre de revoir à la hausse nos perspectives de production.**
- **Un programme de travaux dédié soutiendra l'augmentation de la production.**

Perspectives de production d'or (en milliers d'oz)

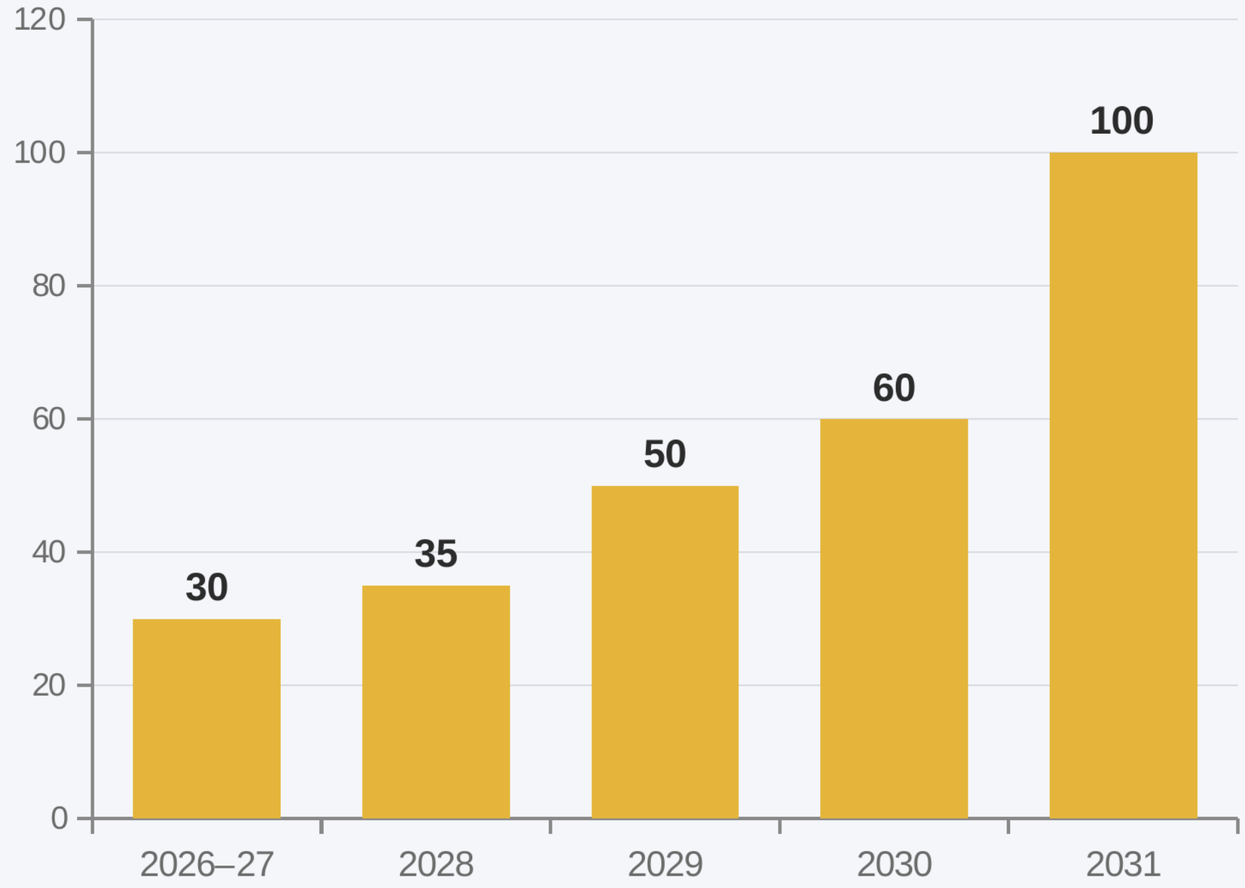

Objectifs de la direction ; les données de 2028 proviennent du plan minier de la société. Voir les déclarations prospectives et mises en garde.

GEANT DORMANT : POTENTIEL D' EXPANSION

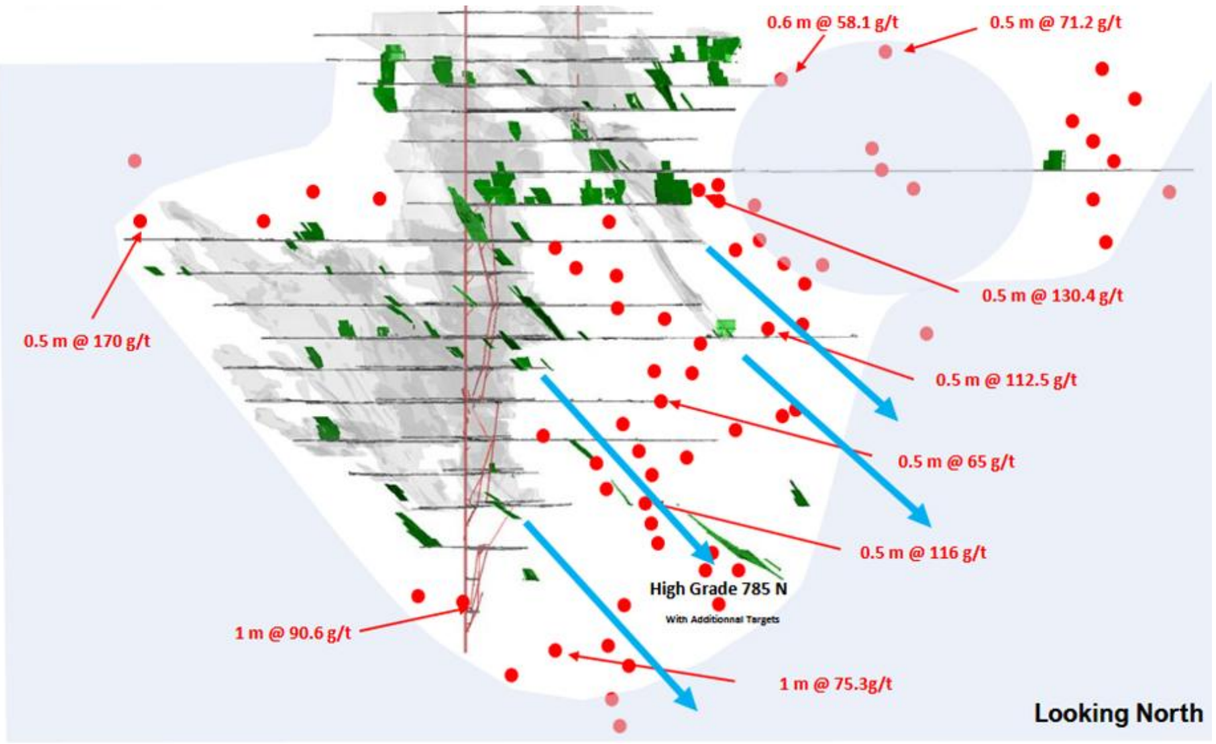

98 % des ressources de cette MRE sont situées à une profondeur accessible depuis le puits existant.

L'ensemble de la production planifiée jusqu'en 2027 provient des ressources indiquées.

La conversion des ressources est en cours en vue du T2 2027, avec deux foreuses actuellement en activité.

- **Zones exploitées**
- **Optimisation Deswik des chantiers miniers**
- **Zones à fort potentiel**
  Peu ou pas explores par forage
- **Intersections aurifères significatives > 25 g/t Au**
  non incluses dans l'estimation des ressources
- **Structures géologiques principales**

Ressources actuelles (NI 43-101)

CATEGORIES	TONNES	G/T AU	OR (OZ)
Ressources mesurées et indiquées	**755,000**	**7.14**	**173,300**
Ressources présumées	**884,000**	**8.74**	**248,300**

846 structures aurifères distinctes ont été modélisées à partir de 1,19 million de mètres de forage. De nombreuses structures restent à explorer.

Hausse de 700 % par rapport à l'estimation de 2018. Vue en coupe vers le nord des 846 structures aurifères du gisement.

Cinq jalons vers 100 000 oz/an d'ici 2031

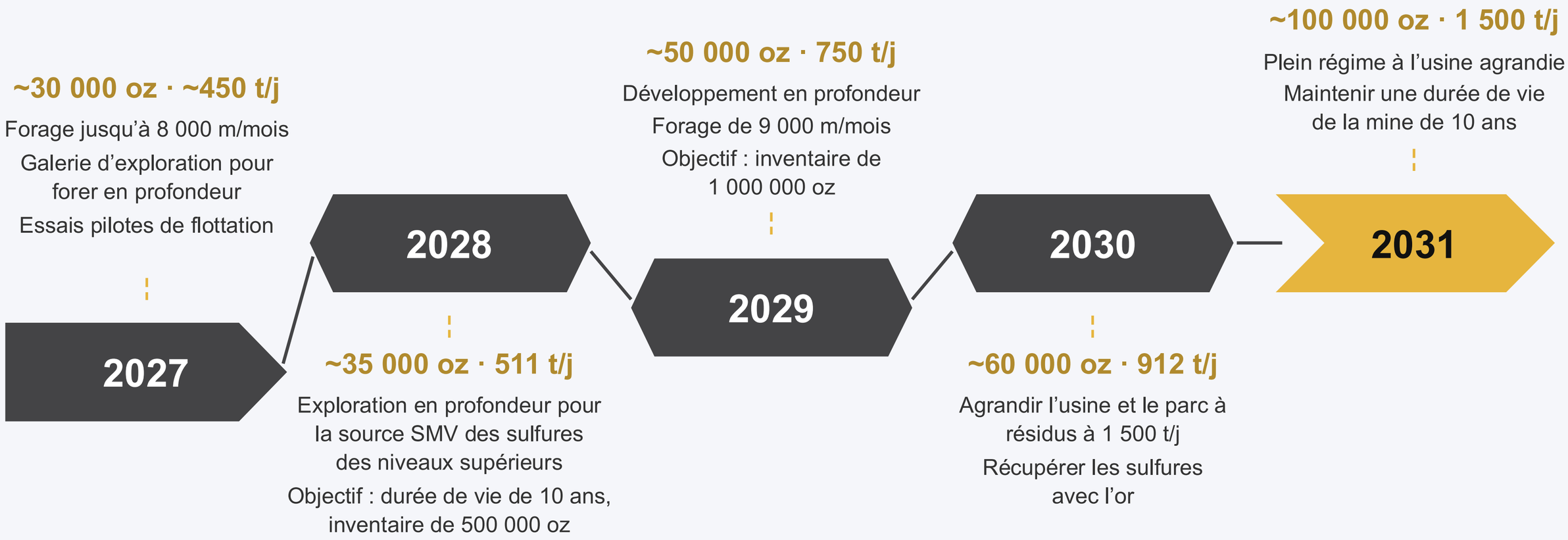

Toutes les années à une teneur usinée de 6 g/t Au, inférieure aux teneurs des ressources de 7,14 g/t (mesurées et indiquées) et de 8,74 g/t (présumées), avec un taux de récupération de 96,7 % (ÉEP 2023). Cibles de la direction ; les cibles d'inventaire dépendent du succès des forages.

Flordin–Cartwright : or dans la pyrite

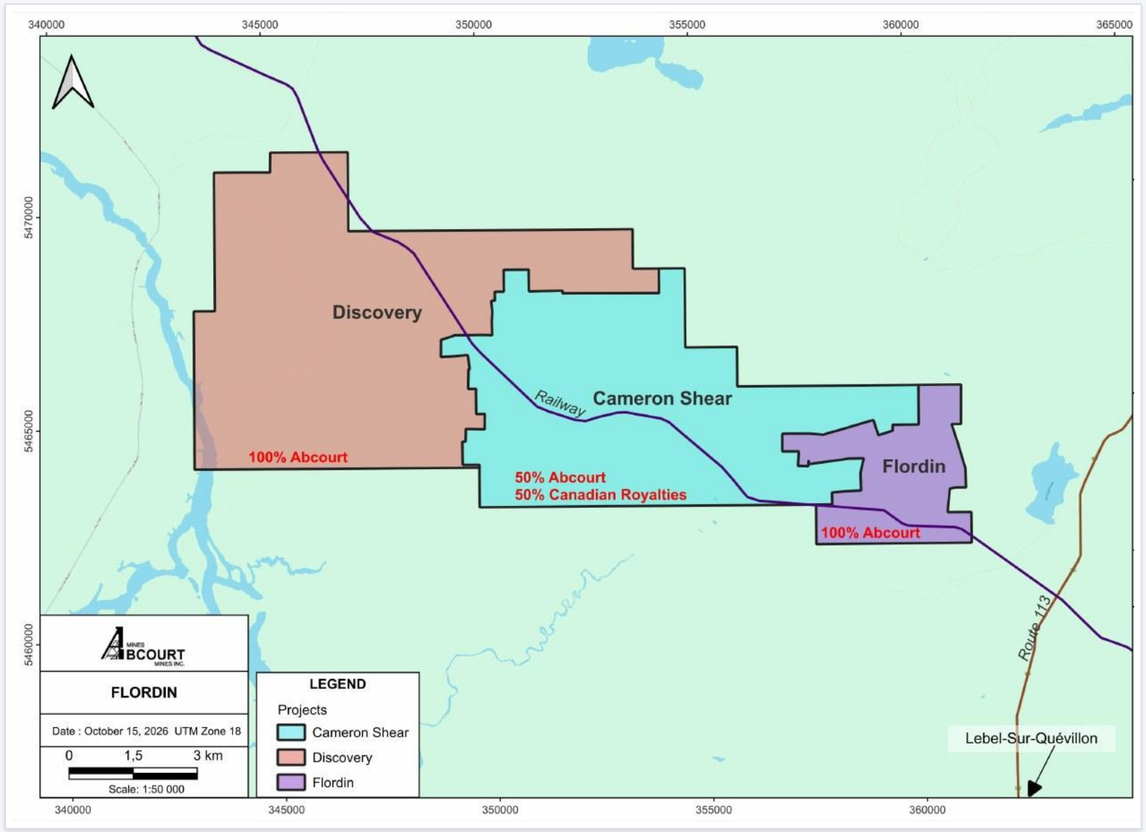



675,800 oz

Ressources 43-101, Flordin + Discovery (312 400 M&I + 363 400 présumées)

~500,000 oz

Cible d'exploration Cartwright (conceptuelle) *établie à partir de 15 000 m de forage depuis 2023*.

Up to 20%

pyrite ; l'or se trouve en moyenne dans 3 à 5 % de pyrite disséminée

- **Zone minéralisée suivie sur 2 km le long d'un haut magnétique ; la pyrite sera récupérée par flottation pour produire un concentré riche en or.**
- **Participation : Flordin et Discovery détenues à 100 % par Abcourt ; Cameron Shear à 50 % (avec Canadian Royalties).**
- **Meilleure intersection en rainure : 22,7 g/t sur 7,0 m**

La cible d'exploration est de nature conceptuelle ; voir les mises en garde.

Flordin Cartwright

Mise en évidence d'une importante zone aurifère sur plus de 300 mètres

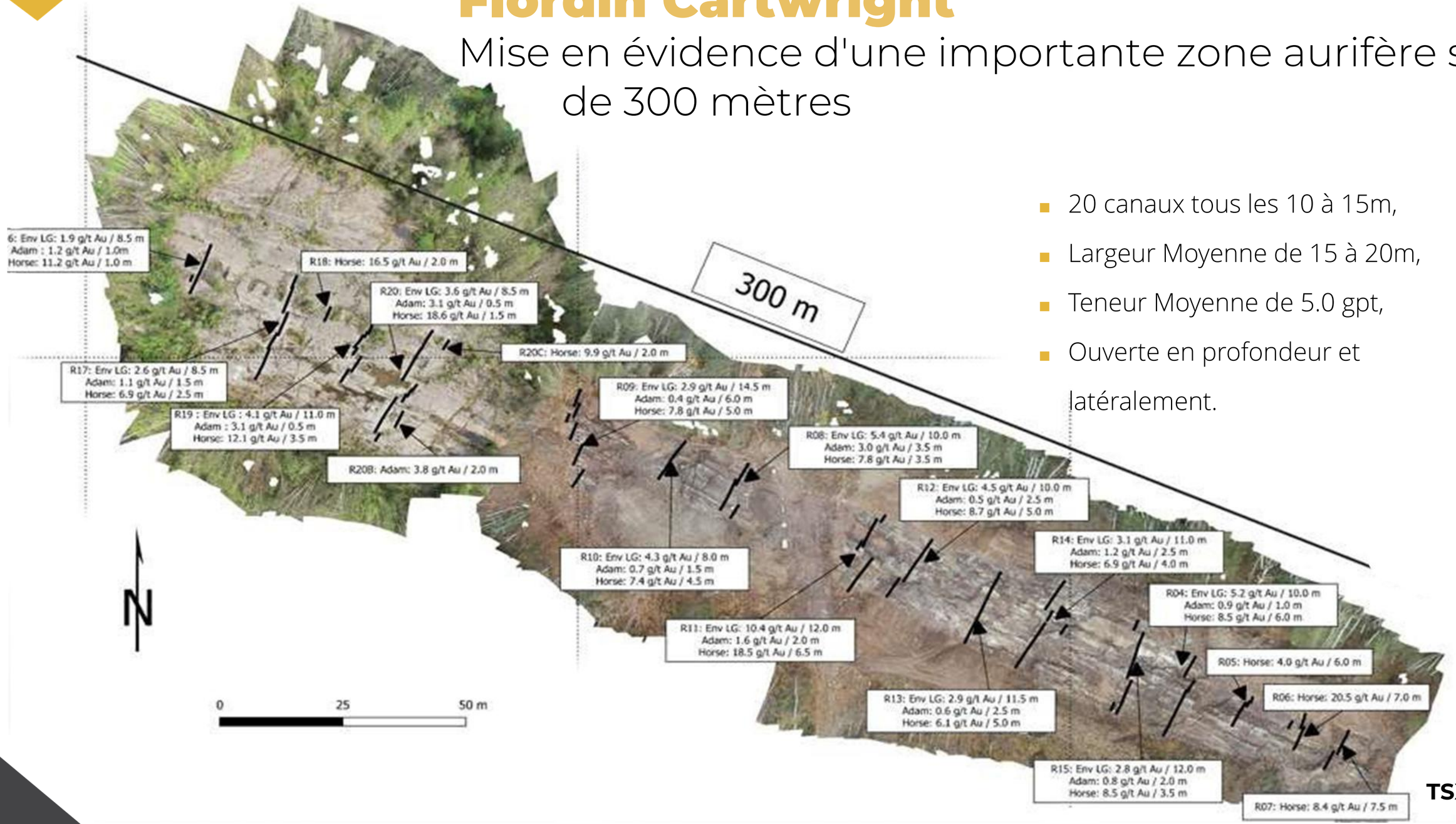

- 20 canaux tous les 10 à 15m,
- Largeur Moyenne de 15 à 20m,
- Teneur Moyenne de 5.0 gpt,
- Ouverte en profondeur et latéralement.

TSXV: ABI

Flordin–Cartwright :
Ouvert en profondeur, fort potentiel d'expansion

Projet Flordin · Coupe longitudinale est-ouest (modèle de blocs en g/t Au)

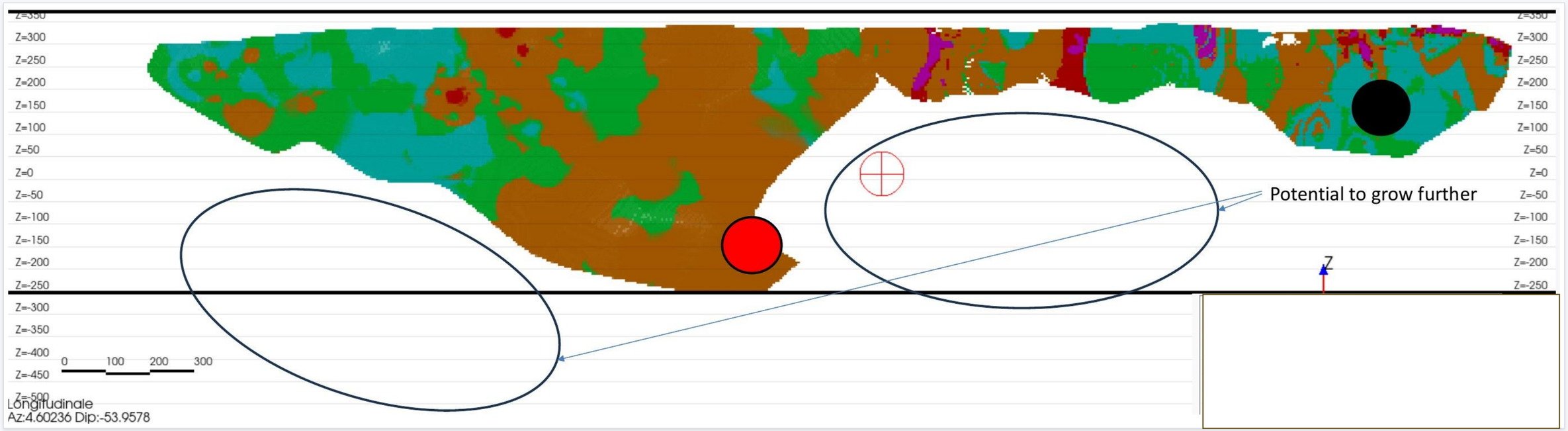

Est · Zone Cartwright
Entièrement ouverte en profondeur : les sondages les plus profonds atteignent moins de 150 mètres verticaux.

Ouest · Zone Flordin–Sud
Les forages les plus profonds, réalisés par Abcourt en 2024–2025, ont prolongé la zone Sud vers l'est ; les ellipses indiquent les prolongements non testés.

Flordin–Cartwright: cinq étapes clés jusqu’en 2033

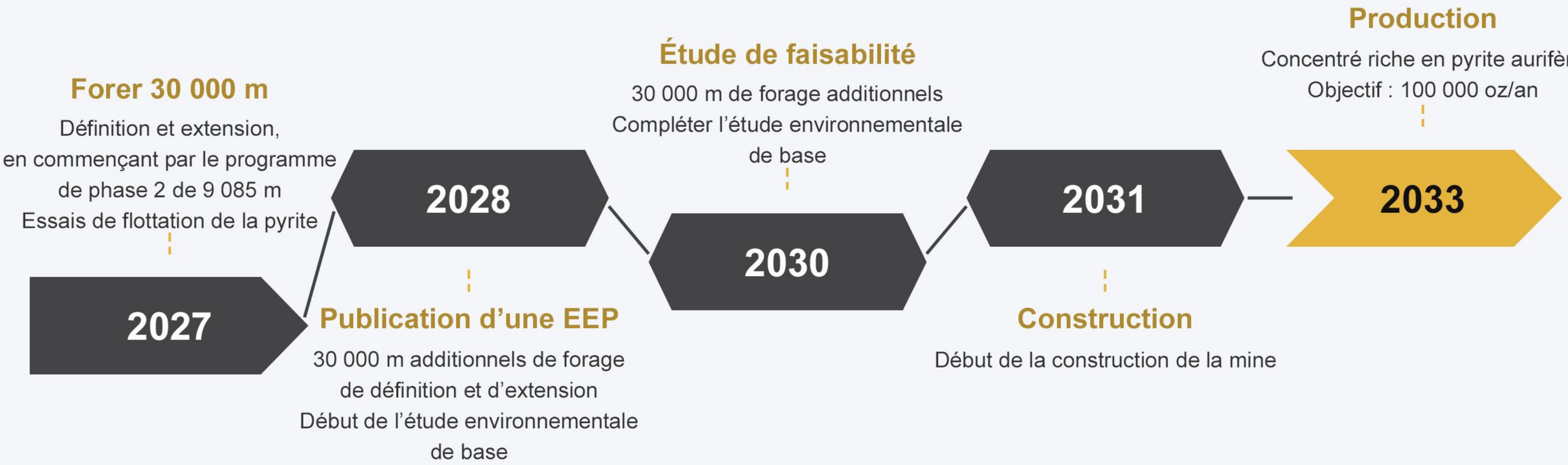

Objectifs de gestion ; calendrier sous réserve des résultats des études, de l’obtention des autorisations et du financement

Une trajectoire en deux étapes vers 200 000 oz d'or par an

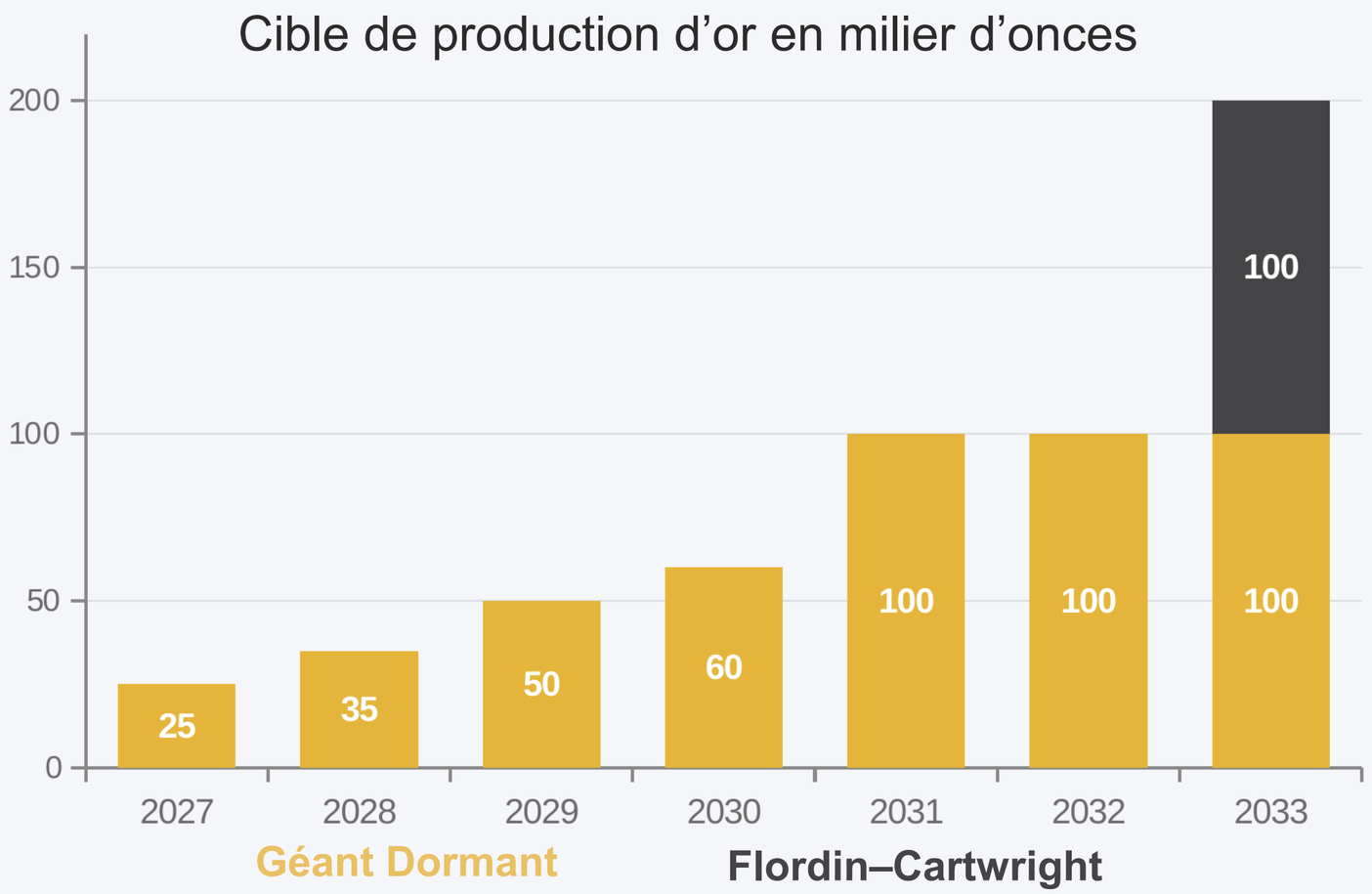

Étape 1· 2027–2028

Géant Dormant monte en puissance jusqu'à ~35 000 oz ; EEP sur Flordin–Cartwright et Barvue ; forages à Malartic.

Étape 2 · 2029–2033

Financé par les flux de trésorerie + la dette de projet

Agrandissement de l'usine à 1 500 tpj (100 000 oz d'ici 2031), puis mise en production de Flordin–Cartwright (200 000 oz d'ici 2033).

Objectifs de la direction ; non appuyés par un rapport technique en vigueur. Voir les mises en garde.

Abcourt Barvue

Zn Ag détenu à 100% par Abcourt

Localisation

- Propriété de 4 755 ha située près de Barraute, à 60 km au nord de Val-d'Or..
- Facilement accessible par les routes existantes et la route 397.

Historique

- Première découverte du zinc sur les claims Barvue n 1950.
- Mine à ciel ouvert exploitée de 1952 à 1957 : 5,0 Mt extraites à une teneur moyenne de 2,98 % Zn et 38,74 g/t Ag.
- Mine souterraine exploitée par Abcourt Mines de 1985 à 1990 : 632 319 tonnes extraites à une teneur moyenne de 5,04 % Zn et 131,65 g/t Ag.

Propriété Vendôme – Estimation historique des ressources

Categories	Tonnes	% Zn	g/t Ag	% Cu
Ressources mesurées et indiquées	712,222	7.50	60.11	0.63
Ressources présumées	305,769	4.30	36.77	0.49

Projet Abcourt-Barvue – Estimation historique des ressources

CATEGORIES	TYPE	TONNES	% ZN	G/T AG	ZNEQ
Ressources mesurées et indiquées	Combinées	**8,083,000**	**3.06**	**55.45**	N/A
Ressources présumées	Combinées	**2,037,000**	**2.89**	**114.16**	N/A



TSXV: ABI

Barvue : 545 M lb de zinc dans un gisement *sur des titres miniers détenus par Abcourt*

1. **Une EEP de 2019** a démontré le potentiel de produire un concentré de sulfures de Zn-Ag.

2. **L'exploitation historique** fournit les données pour une étude mise à jour, prévue en 2028.

3. **Les baux miniers et la concession minière** sont en place ; Abcourt est propriétaire des terrains de surface au-dessus du gisement.

4. **Minéral critique** : le zinc est classé comme minéral critique par les gouvernements du Canada et du Québec.

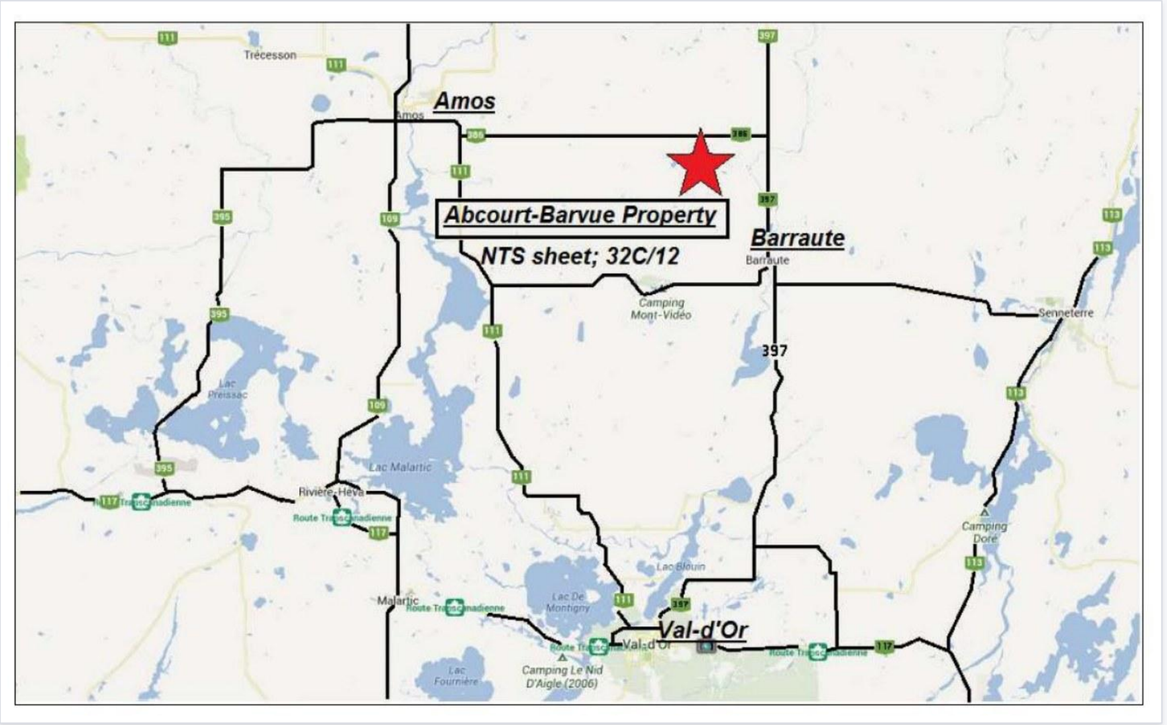

14.4 Moz Ag

contenu dans les ressources mesurées et indiquées (2018)

545 Mlb Zn

contenu dans les ressources mesurées et indiquées (2018)

Barvue : un producteur éprouvé au riche passé

1950

Découverte

Le zinc est découvert sur la propiété Barvue

1952–1957

Mine à ciel ouvert

~5,0 Mt extraites à 2,98 % Zn et 38,74 g/t Ag par Barvue Mines Ltd ; fermée lors de la chute du prix du zinc

1985–1990

Sous-Terre

632 319 t extraites par Abcourt à des teneurs plus élevées : 5,04 % Zn et 131,65 g/t Ag

2018

43-101 MRE

M&I : 8,08 Mt à 3,06 % Zn et 55,45 g/t Ag ; Présumées : 2,04 Mt à 2,89 % Zn et 114,16 g/t Ag

Production historique

5.63 Mt

Minerai produit

~320 Mlb

zinc produit

~6.7 Moz

Argent produit

Barvue: Un projet en 3 étapes

2026-27 Forage de suivi

1. Réinterpréter la lithologie et les déplacements structuraux

2. Réaliser un levé électromagnétique (EM) en profondeur ciblé en surface

3. Réaliser un levé EM en forage dans les sondages BV-26-01 et BV-26-02

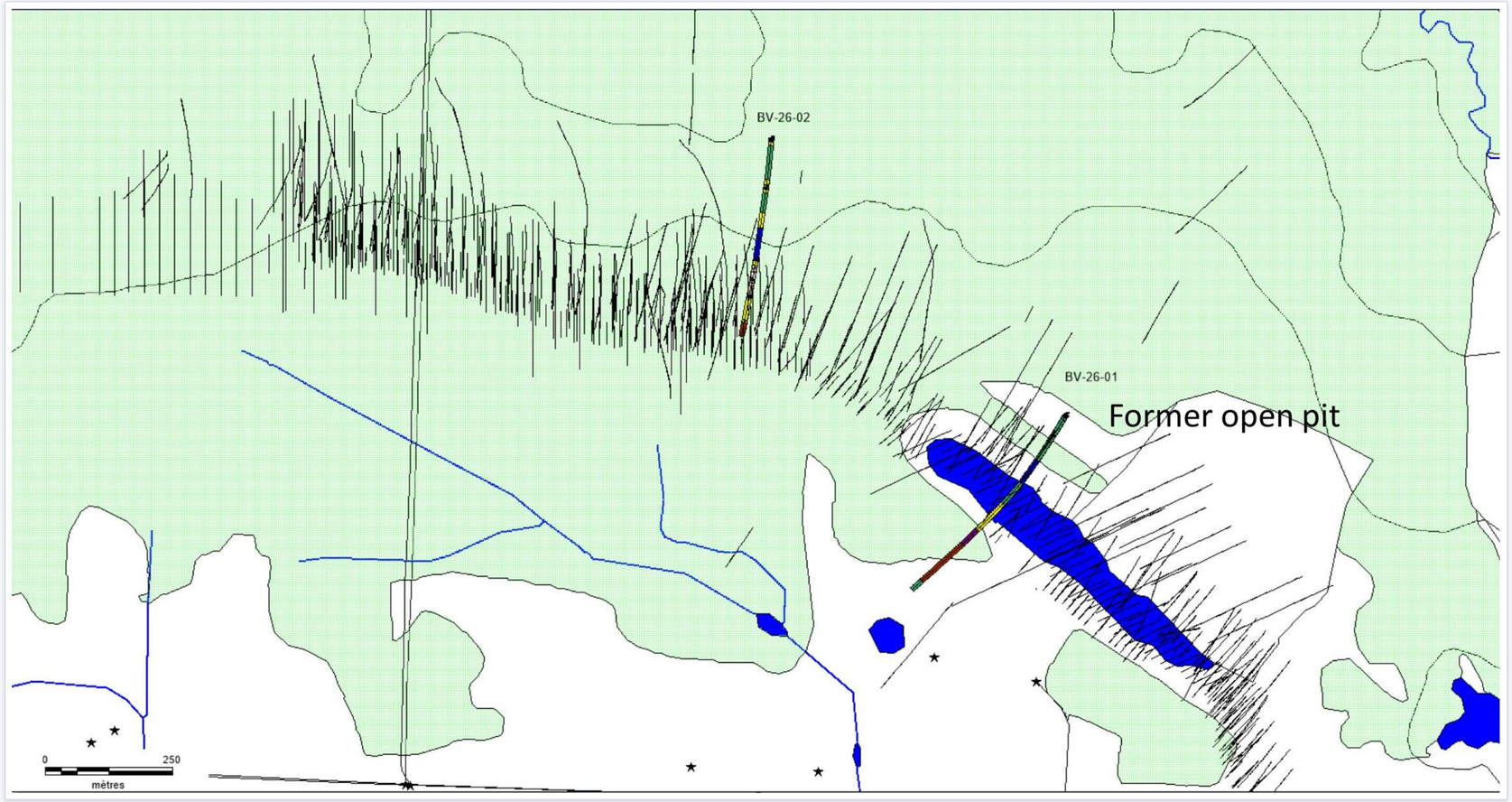

BARVUE : CINQ ÉTAPES CLÉS VERS UNE MINE DE ZINC ET D'ARGENT

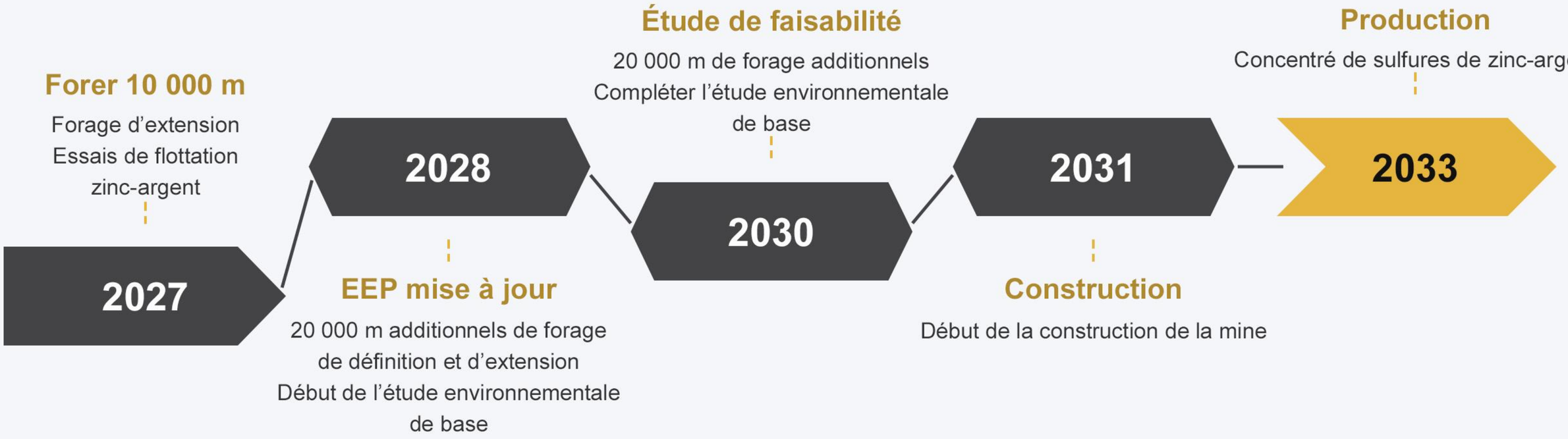

Management targets; timing subject to study results, permitting and financing.

UN CONSEIL D'ADMINISTRATION EXPÉRIMENTÉ AU SERVICE DE LA CRÉATION DE VALEUR

Le conseil d'administration avec **+200 ans d'expériences** dans les secteurs miniers, des marchés financiers et de la gouvernance d'entreprise.



Noureddine Mokaddem, Président du Conseil

- Plus de 40 ans d'expérience dans les secteurs minier et nord-américain.
- A dirigé toutes les étapes de développement de projets miniers, des études de faisabilité à la production.
- Fondateur, président et chef de la direction d'Aya Gold & Silver.
- Ancien administrateur de la Bourse de Toronto (TSX).



François Mestrallet, Director

- Vétérinaire et membre de l'Ordre national des vétérinaires de France depuis 1980.
- Président de Demavic depuis 1983.
- Membre du conseil d'administration d'Abcourt depuis 2013.



Amélie Rouleau, Director

- Dirigeante spécialisée en affaires publiques et en engagement des parties prenantes, comptant plus de 18 années d'expérience dans les secteurs minier et des métaux.
- Expertise dans l'intégration des critères ESG aux décisions d'affaires et à la gestion des relations avec les parties prenantes.
- Reconnue pour avoir favorisé des partenariats durables avec les communautés autochtones.
- Classée parmi les 100 femmes les plus influentes du secteur minier (WIM100) par Women in Mining UK en 2020.



Éric Gratton, Director & Président du comité d'Audit

- Comptable professionnel agréé comptant plus de 30 années d'expérience en gestion et plus de 15 années dans l'industrie minière.
- Ancien officier de logistique dans l'Armée canadienne pendant 22 ans.
- Membre du conseil d'administration d'Abcourt depuis février 2025.



Pascal Hamelin, CEO & Director

- Plus de 34 ans d'expérience dans l'exploitation minière et la gestion de projets.
- Expertise reconnue en exploitation minière souterraine de métaux précieux.
- Génie minier et membre de l'Ordre des Ingénieurs du Québec (ing) et du Professional Engineers Ontariio.
- Président et chef de la direction d'Abcourt depuis Avril 2023.



René Branchaud, Director

- Avocat depuis 1983 et associé du cabinet Lavery, de Billy L.L.P.
- Secrétaire de Midland Exploration Inc.
- Administrateur et secrétaire de Genius Metals Inc.
- Membre du conseil d'administration d'Abcourt depuis 2021.



Chad Williams, Director

- Titulaire d'un baccalauréat en génie ainsi que d'une maîtrise en administration des affaires (MBA) de l'Université McGill, et membre de Professional Engineers Ontario (P. Eng.)
- Compte plus de 35 années d'expérience dans les marchés financiers et le secteur minier.
- Fondateur et président de Red Cloud Mining Capital Inc., Honey Badger Silver, Mines d'Or Orbec et Sharechest.
- Membre du conseil d'administration d'Abcourt depuis août 2025.

TSXV: ABI

UNE ÉQUIPE EXPÉRIMENTÉE DE BÂTISSEURS ET D'EXPLOITANTS MINIERS



Pascal Hamelin, ing, President & CEO

- Ingénieur minier comptant 34 ans d'expérience en gestion de projets ainsi qu'en développement et exploitation de mines.
- Possède une vaste expérience de l'exploitation souterraine de métaux précieux.
- Titulaire d'un diplôme en génie minier et membre de l'Ordre des ingénieurs du Québec (ing.) ainsi que de Professional Engineers Ontario (P.Eng.).



Dany Cenac Robert, VP Corporate Dev. & Communication

- Compte plus de 20 ans d'expérience en communications stratégiques et sur les marchés financiers.
- Au sein de la Société depuis 2018.
- Ancien directeur de OREX Exploration.
- Titulaire d'un bachelor en administration des affaires.



Annie Migneault, General Manager

- Titulaire d'un baccalauréat en administration des affaires.
- Compte plus de 20 ans d'expérience dans le monde de l'entreprise.
- Avant de se joindre à Abcourt en 2023, elle occupait un poste de haute direction chez Technominex, une société de services en exploration de la région de l'Abitibi.



Alain Lévesque, CPA, CFO

- Comptable professionnel agréé comptant 30 ans d'expérience au sein de sociétés cotées en bourse.
- Possède une vaste expérience en financement, en fusions et acquisitions (F&A) ainsi qu'en redressement de sociétés minières cotées.
- Titulaire d'un diplôme en comptabilité et membre de l'Ordre des CPA du Québec.



Robert Gagnon, Géo, VP Exploration

- Géologue comptant plus de 25 ans d'expérience en exploration, traitement des minerais et enseignement.
- Président de Pershimex de 2013 à mai 2023, jusqu'à son acquisition par Abcourt.
- Titulaire d'un diplôme en géologie et membre de l'Ordre des géologues du Québec (géo.).



Annick Chevrette, CPA, VP Finance

- Titulaire d’un titre de CPA
- Compte plus de 15 ans d'expérience en gestion financière, en comptabilité d'entreprise et en contrôle des coûts.
- Possède une solide expertise dans le secteur minier, ayant agi à titre de contrôleure corporative pour plusieurs sociétés.

Pourquoi Abcourt

1. Producteur d'or à court terme
2. Potentiel de croissance des ressources
3. Plan solide pour atteindre 200 000 oz Au par
4. De nombreuses études à venir

Contactez-nous

475, avenue de l'Église, Rouyn Noranda, Quebec info@abcourt.com

Investor Relations: IR@abcourt.com

ANNEXES

- Carte de nos propriétés
- Géant Dormant
- Flordin
- Barvue
- Elder mine



GEANT DORMANT : Potentiel d'accroissement des ressources

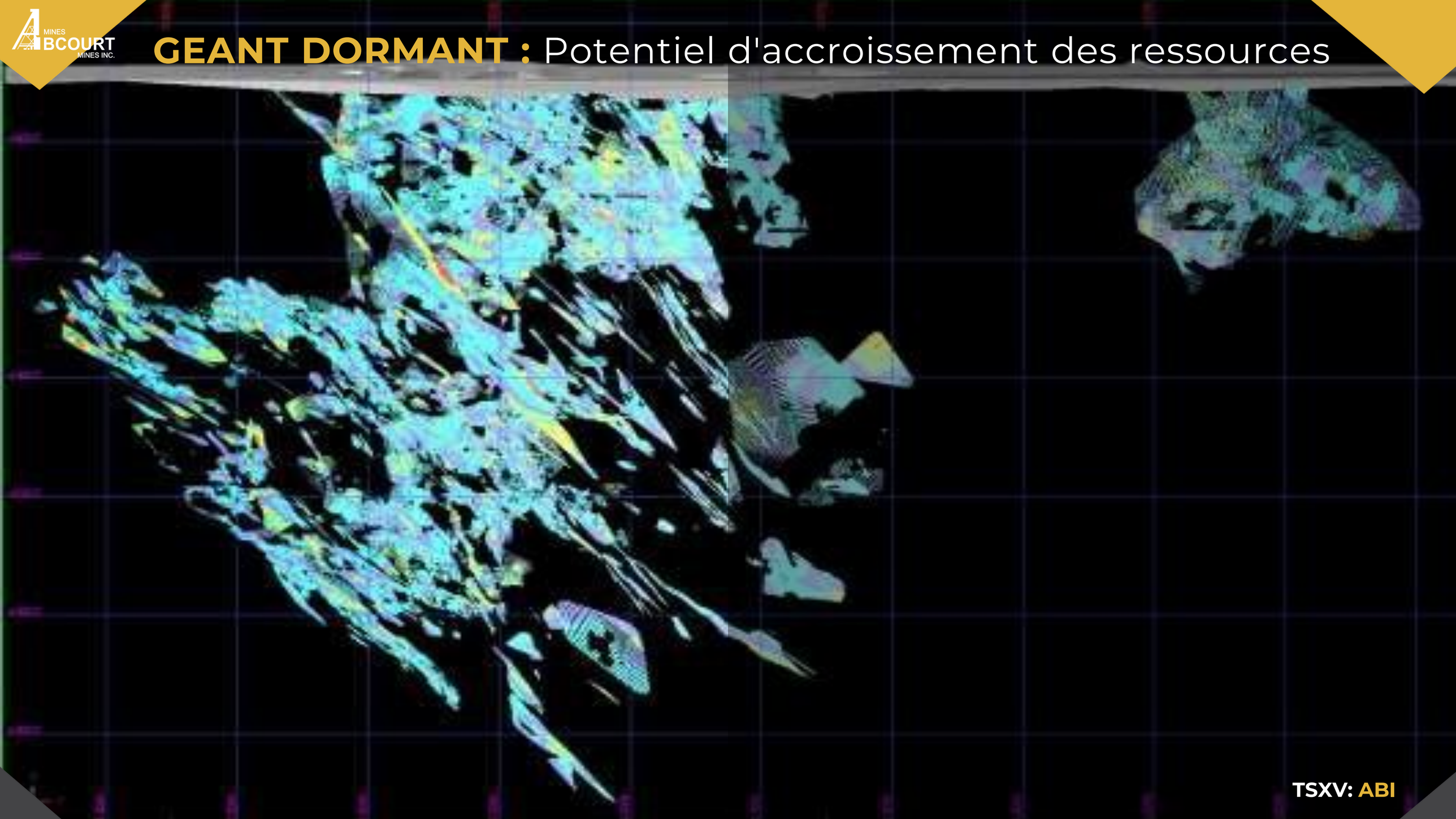

TSXV: ABI

Géant Dormant : Potentiel d'accroissement des ressources

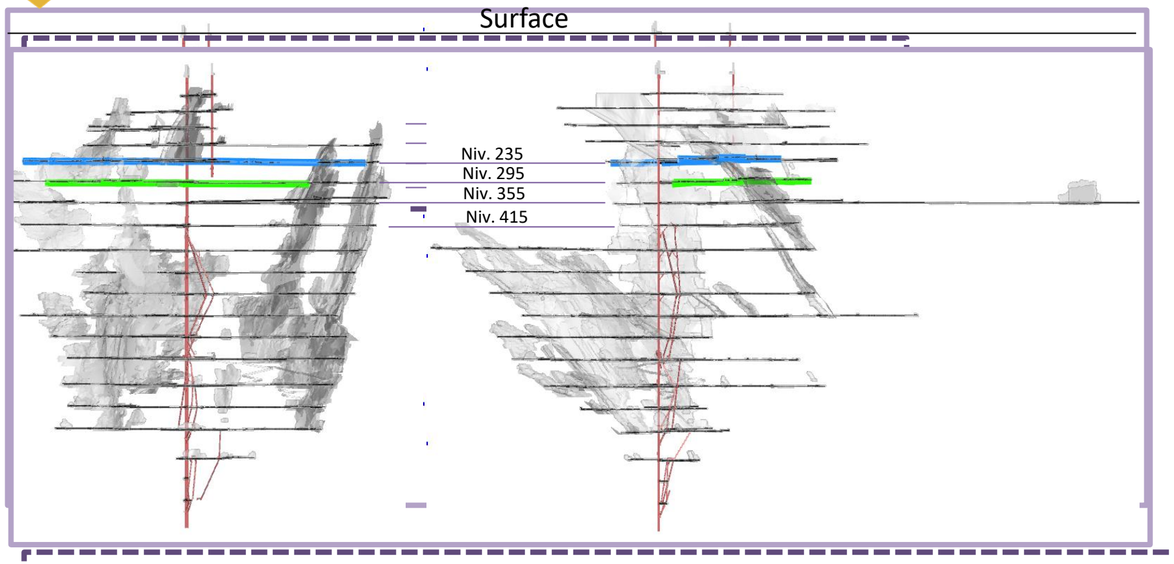

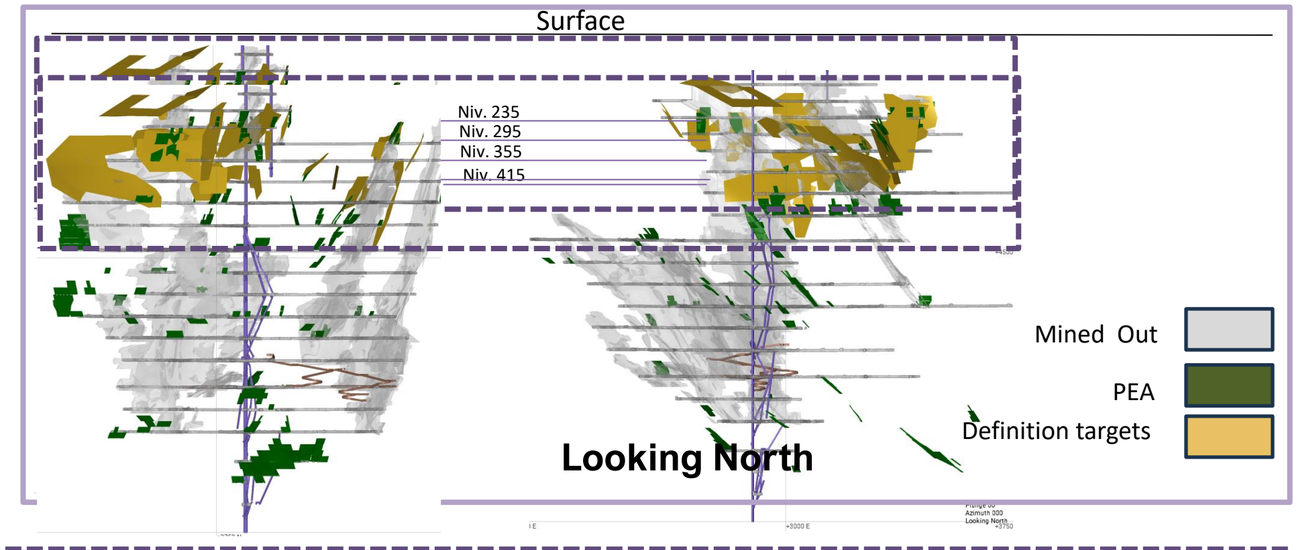

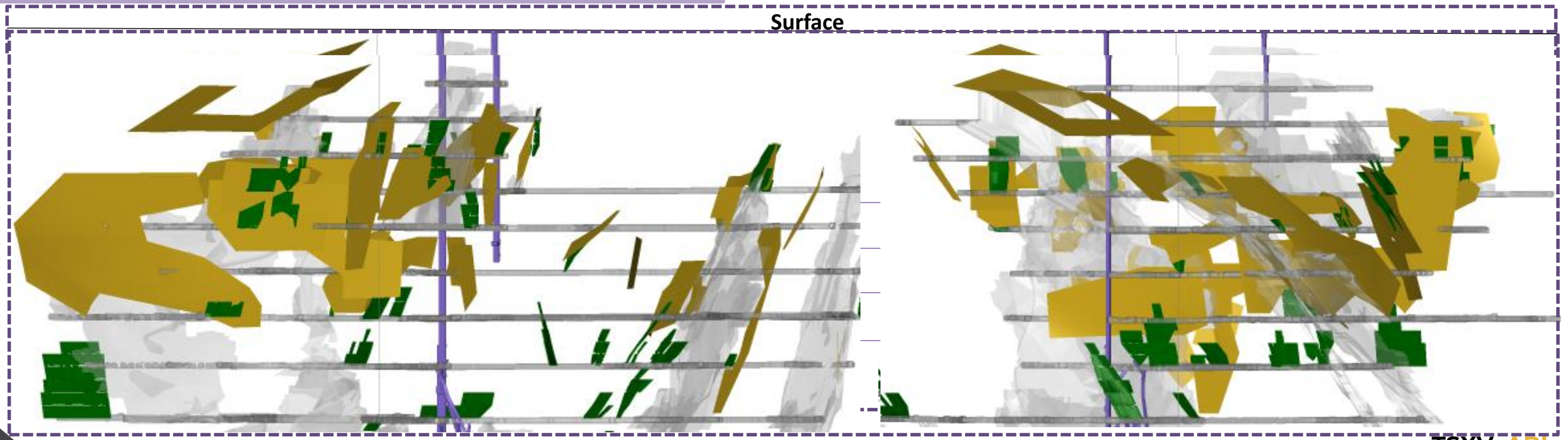

Géant Dormant : Potentiel Minier à exploiter

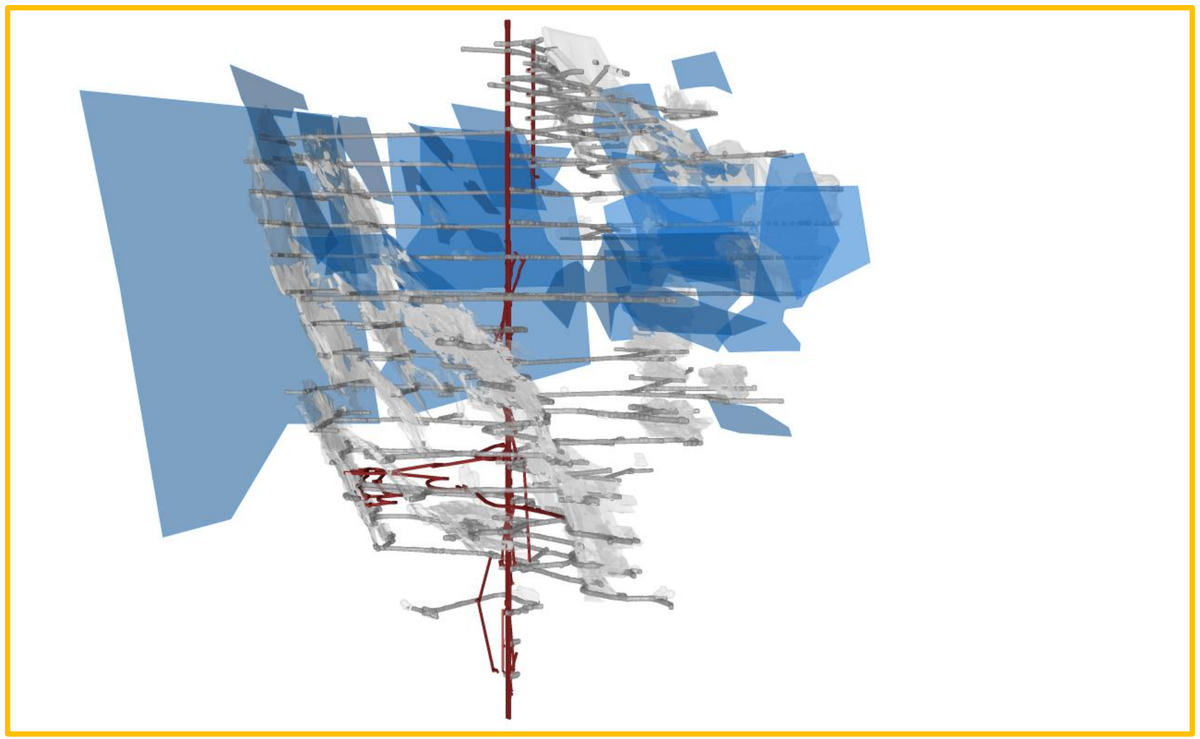

Looking North-East

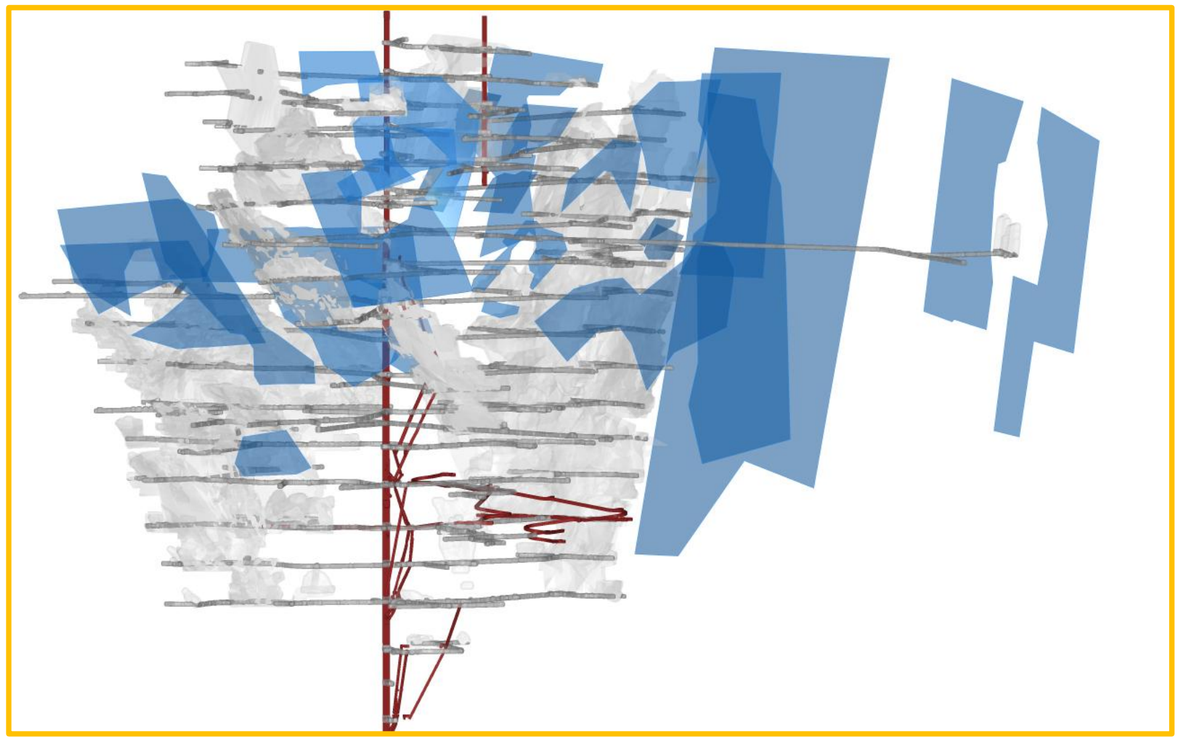

Looking North-West

Mined out

Exploration Targets

Cibles d'exploration à proximité de la mine

TSXV: ABI

Géant Dormant : Modèle de blocs, vue en plan



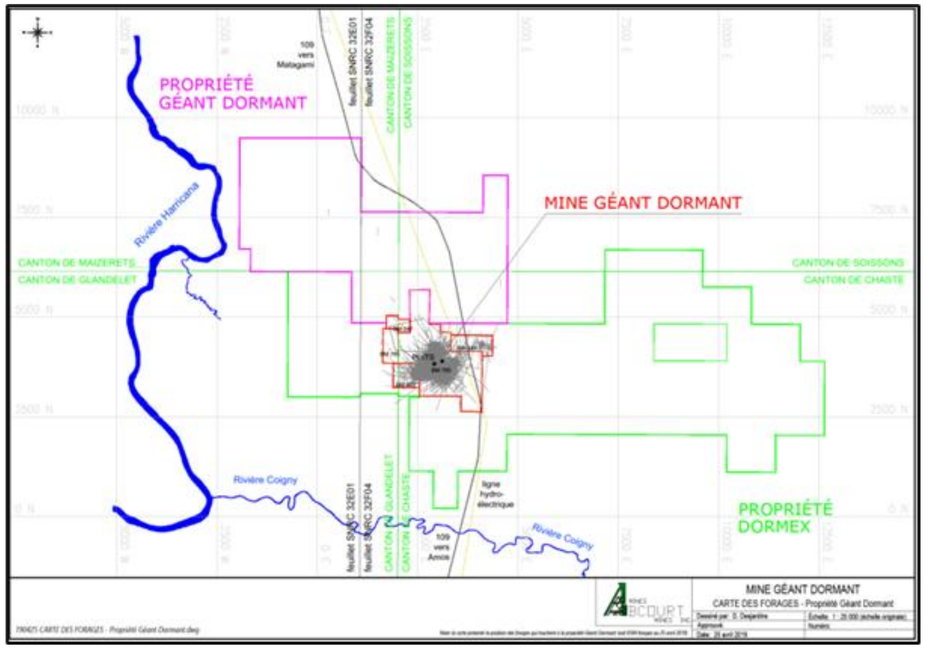

r=0.8 g=0.8 b=0.8	0.00 -> 1.00
r=0.6 g=0.6 b=0.6	1.00 -> 2.00
cyan	2.00 -> 5.00
r=0.2 g=0.2 b=1.0	5.00 -> 10.00
r=0.2 g=1.0 b=0.2	10.00 -> 25.00
yellow	25.00 -> 50.00
r=1.00 g=0.00 b=0.00	50.00 -> 9999.00

InnovExplo - Expertise minière

Géant Dormant : Bail minier

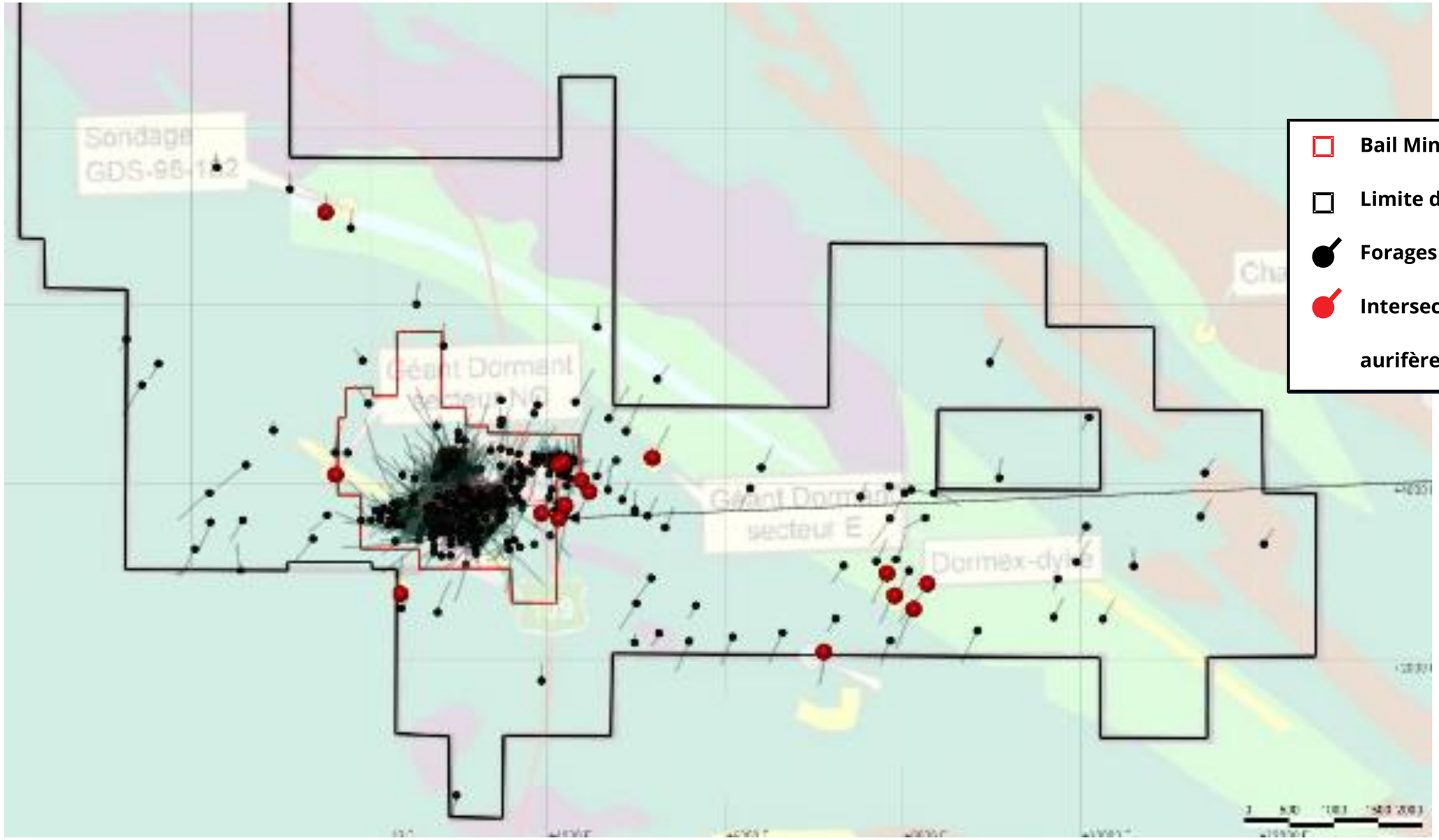

Historical Data (1988) Hole 4117 48.4 gpt Au over 0.7m

Usine Géant Dormant : Schéma de procédé

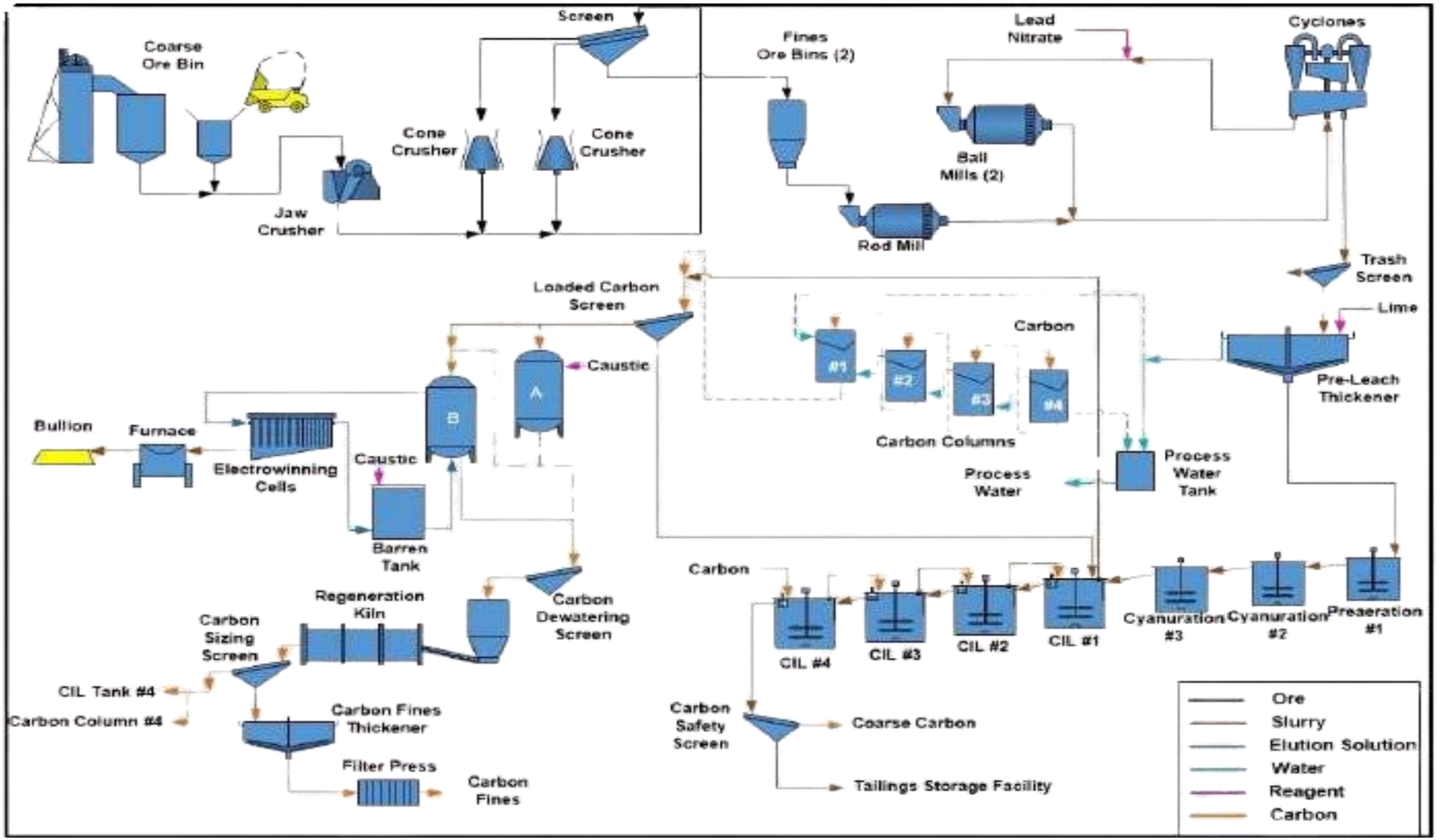

Mine Géant Dormant : Notes relatives au MRE 2022

Notes relatives à l'estimation des ressources minérales (MRE) 2022 de la mine Géant Dormant

1. Les personnes indépendantes et qualifiées responsables de l'estimation des ressources minérales (MRE) 2022, conformément au Règlement NI 43-101, sont Olivier Vadnais Leblanc, P. Geo., et Éric Lecomte, ing., tous deux de InnovExplo Inc.
2. Les ressources minérales ne constituent pas des réserves minérales puisqu'elles n'ont pas démontré leur viabilité économique. Les résultats sont présentés sans dilution et sont considérés comme offrant des perspectives raisonnables d'une extraction économique éventuelle. Le MRE 2022 est conforme aux Normes de définition de l'ICM.
3. Cette estimation comprend 846 lentilles minéralisées, modélisées à partir d'une largeur géologique minimale de 0,5 m, au moyen du logiciel Genesis.
4. Une densité de 2,85 g/cm³ (fondée sur les mesures effectuées et le rapprochement avec les données de l'usine) a été attribuée à l'ensemble des zones minéralisées.
5. Un plafonnement des hautes teneurs, établi à 95 g/t Au à partir d'analyses statistiques, a été appliqué aux données composites. Les composites (0,5 m) ont été calculés à l'intérieur des zones à partir de la teneur du matériau adjacent lorsque les analyses donnaient une valeur de zéro ou lorsqu'aucune analyse n'était disponible.
6. L'exigence relative aux perspectives raisonnables d'une extraction économique éventuelle est satisfaite par l'application de teneurs de coupure fondées sur des paramètres d'exploitation minière réalistes et par des formes d'exploitation localement contraintes au moyen du logiciel Deswik Stope Optimizer, avec une largeur minimale d'exploitation de 1,7 m pour les méthodes souterraines potentielles. Les résultats sont présentés à une teneur de coupure de 4,25 g/t Au selon la méthode des trous longs (LH), de 5,0 g/t Au selon la méthode Room and Pillar (R&P). Les teneurs de coupure ont été calculées à partir des paramètres suivants : coût d'exploitation minière = C$213,96/t (LH) à C$261,56/t (R&P); coût de traitement = C$35,10/t; frais généraux et administratifs = C$22,09/t; prix de l'or = 1 650 $ US/oz; taux de change USD/CAD = 1,30. Les teneurs de coupure doivent être réévaluées en fonction des conditions de marché en vigueur (prix des métaux, taux de change, coûts d'exploitation, etc.).
7. Cette estimation a été réalisée à l'aide d'un modèle de blocs dans Surpac 2022. Un bloc parent de 4 m × 4 m × 4 m a été utilisé (sous-blocs de 1 m × 1 m × 1 m). L'interpolation des teneurs a été effectuée selon la méthode de l'inverse du carré de la distance (ID^2), avec des limites dures.
8. Les ressources minérales sont classées en ressources indiquées et ressources présumées. La catégorie des ressources présumées est définie par un minimum de deux (2) forages dans les secteurs où l'espacement des forages est inférieur à 75 m et où une continuité géologique et des teneurs raisonnables sont démontrées. La catégorie des ressources indiquées est définie par un minimum de trois (3) forages dans les secteurs où l'espacement des forages est inférieur à 30 m et où une continuité géologique et des teneurs raisonnables sont démontrées.
9. Le nombre d'onces métalliques a été arrondi à la centaine la plus proche, conformément aux recommandations du Règlement NI 43-101. Tout écart dans les totaux résulte des effets d'arrondissement. Les teneurs métalliques sont présentées en onces troy (tonnes × teneur ÷ 31,10348) et arrondies à la centaine la plus proche.
10. Les personnes indépendantes et qualifiées responsables de l'estimation des ressources minérales (MRE) 2022 n'ont connaissance d'aucun enjeu environnemental, réglementaire, juridique, politique, lié aux titres miniers, à la fiscalité, au contexte socio-politique ou au marché qui pourrait avoir une incidence importante sur l'estimation des ressources minérales.

Gisement Flordin: Notes relatives au MRE 2023

Notes relatives à l'estimation des ressources minérales (MRE) 2023 du gisement Flordin

1. La date d'effet de l'estimation des ressources minérales (MRE) 2023 est le 15 mai 2023.
2. Les personnes indépendantes et qualifiées responsables de l'estimation des ressources minérales (MRE) 2023, conformément au Règlement NI 43-101, sont Olivier Vadnais Leblanc, P. Geo., Carl Pelletier, P. Geo., Éric Lecomte, ing., et Simon Boudreau, ing., tous de InnovExplo Inc.
3. L'estimation des ressources minérales est conforme aux Normes de définition de l'ICM (2014) et aux Lignes directrices sur les meilleures pratiques relatives aux ressources minérales de l'ICM (2019).
4. Les ressources minérales ne constituent pas des réserves minérales puisqu'elles n'ont pas démontré leur viabilité économique. Les résultats sont présentés sans dilution et sont considérés comme offrant des perspectives raisonnables d'une extraction économique éventuelle (PREEE).
5. Cette estimation comprend 364 veines et structures minéralisées, développées à l'aide de Genesis et interpolées au moyen de Leapfrog Edge.
6. Des composites de 1,0 m ont été calculés à l'intérieur des zones minéralisées à partir de la teneur du matériau adjacent lorsqu'une valeur de zéro était obtenue ou lorsqu'aucune analyse n'était disponible. Un plafonnement des hautes teneurs, établi à partir d'analyses statistiques, a été appliqué aux composites à 25 g/t Au.
7. Cette estimation a été réalisée au moyen d'un modèle de blocs dans Leapfrog Edge. Un bloc parent de 10 m × 2 m × 2 m (X, Y) a été utilisé, avec des sous-blocs de 1,25 m × 0,25 m × 0,25 m (X, Y).
8. L'interpolation des teneurs a été réalisée selon la méthode de l'inverse du carré de la distance (ID^2), avec des limites dures.
9. Une densité de 2,8 g/cm³ a été attribuée à toutes les zones minéralisées.
10. Les ressources minérales sont classées en ressources mesurées, indiquées et présumées. Les ressources mesurées et indiquées sont définies dans un rayon de 8 m à partir des sondages souterrains ou des rainures en surface, ainsi qu'à partir d'un minimum de trois (3) forages dans les secteurs où l'espacement est inférieur à 50 m. Les ressources présumées sont définies à partir d'un minimum de deux (2) forages dans les secteurs où l'espacement est inférieur à 75 m, lorsque la continuité géologique et des teneurs raisonnables sont démontrées.
11. L'exigence relative aux perspectives raisonnables d'une extraction économique éventuelle est satisfaite par l'application de teneurs de coupure fondées sur des paramètres réalistes pour des scénarios d'exploitation à ciel ouvert et souterraine. Les résultats sont présentés :Exploitation souterraine potentielle : méthode Deswik avec une largeur minimale de 1,7 m pour les trous longs, 16 m de longueur par 16 m de hauteur et une teneur de coupure de 3,10 g/t Au; pour la méthode chambres et piliers (Room and Pillar), une teneur de coupure de 4,60 g/t Au.

- Exploitation à ciel ouvert potentielle : optimisée selon une teneur de coupure de 0,50 g/t Au.
- Les teneurs de coupure reflètent les hypothèses actuelles concernant la géométrie et le pendage des enveloppes minéralisées. Les paramètres économiques utilisés comprennent notamment : pente de 50° dans le roc et de 30° dans les morts-terrains, coût d'exploitation de 4,65 $ CA/t à ciel ouvert, 169,50 $ CA/t pour les trous longs (LT) et 262,00 $ CA/t pour les chambres et piliers (CP), coût de traitement de 21,50 $ CA/t, frais généraux et administratifs de 12,00 $ CA/t, coût de vente de 5,00 $ US/oz, prix de l'or de 1 650 $ US/oz et taux de change USD/CAD de 1,33. Les teneurs de coupure devront être réévaluées en fonction de l'évolution des conditions du marché (prix des métaux, taux de change, coûts d'exploitation, etc.).

12. Le nombre d'onces métalliques a été arrondi au millier le plus proche, conformément aux recommandations du Règlement NI 43-101. Les écarts éventuels dans les totaux résultent des effets d'arrondissement.Les teneurs métalliques sont présentées en onces troy (tonnes × teneur ÷ 31,10348) et arrondies à la centaine la plus proche.
13. Les personnes indépendantes et qualifiées responsables de l'estimation des ressources minérales (MRE) 2023 n'ont connaissance d'aucun enjeu environnemental, réglementaire, juridique, politique, lié aux titres miniers, à la fiscalité, au contexte sociopolitique ou au marché susceptible d'avoir une incidence importante sur l'estimation des ressources minérales.

OUR : SECOND PRIORITY

Connect Flordin, Discovery and Cameron Shear

COMBINED LAND PACKAGE

675,800-ounce audited baseline resource (312,400oz M&I and 363,400oz Inferred at a premium weighted average grade of 3.83 g/t Au).

RECENT WORK & DEVELOPMENT

2026 Campaign: 20,000-meter drilling program is currently underway.

Technology: Drone-based magnetic survey completed, confirming anomaly continuity across the entire property.

Results: Surface channel sampling demonstrated 15–20 meters of mineralization with an average grade of 5 g/t.

WORK POTENTIAL

Strike Optimization & Land Boundary Expansion: Complete the ongoing 20,000-meter drilling program.

Systematic Deep Target Testing (+600m): Step out drilling to test the depth extensions of the South Zone and Cartwright sectors.

Bridge Drilling the Cameron Shear Zone: Execute a dedicated fence-drilling campaign across the 51/49% Cameron Shear joint-venture ground to technically prove connection between Flordin and Discovery deposit.

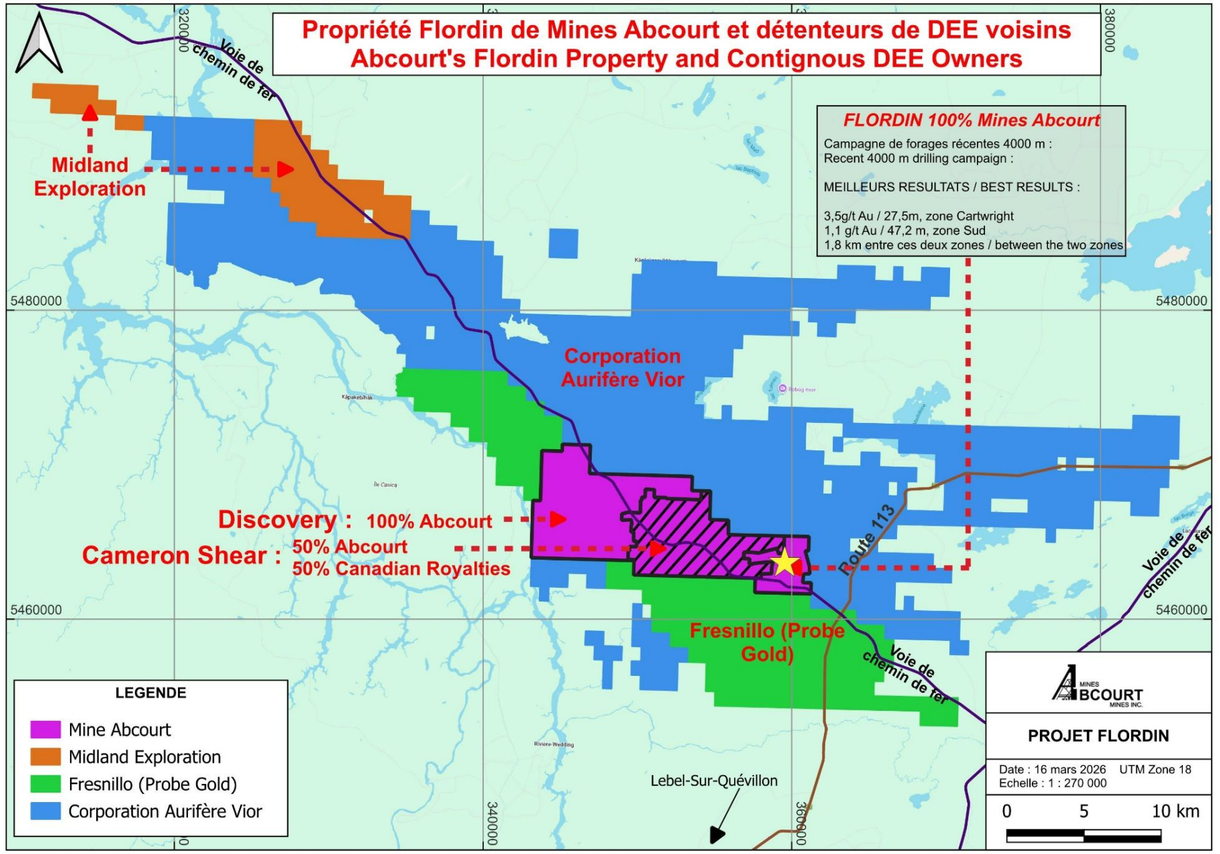

OWNERSHIP & LOCATION

Discovery & Flordin 100% owned by Abcourt Mines situated 25 km north of Lebel-sur-Quévillon.
Cameron Shear, 51% owned by Abcourt.

TSXV: ABI

Flordin Cartwright

Expansion de la découverte d'octobre 2024 à septembre 2025





Meilleure intersection en rainure de la phase 2 : 10,4 g/t Au sur 12,0 m

Flordin

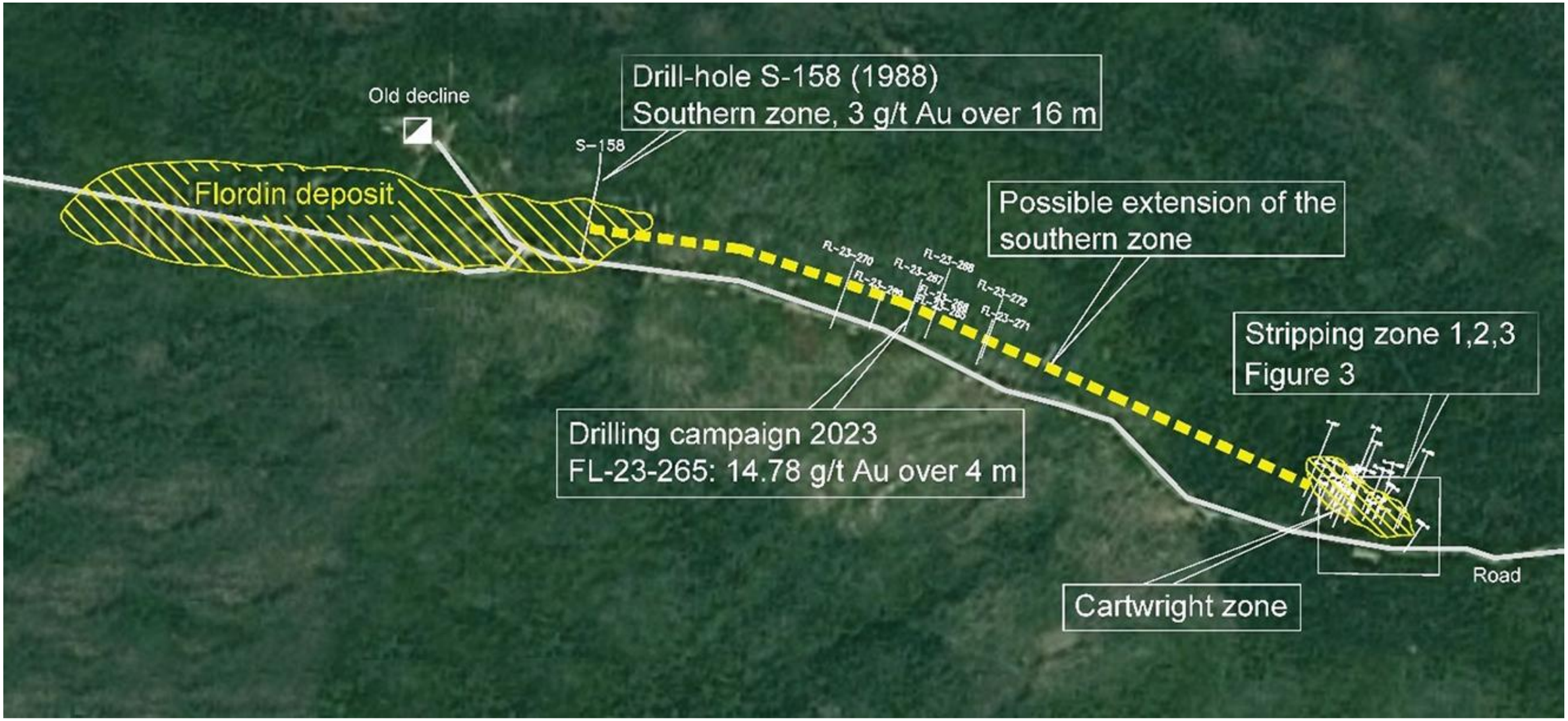
Old decline
Drill-hole S-158 (1988)
Southern zone, 3 g/t Au over 16 m
S-158
Flordin deposit
Possible extension of the
southern zone
FL-23-270
FL-23-269
FL-23-267
FL-23-268
FL-23-265
FL-23-272
FL-23-271
Stripping zone 1,2,3
Figure 3
Drilling campaign 2023
FL-23-265: 14.78 g/t Au over 4 m
Road
Cartwright zone

Flordin Cartwright : Nouvelle Découverte juillet2024



Meilleure intersection: 22,7 g/t sur 7,0 m

NOTRE PROJET : FLORDIN

- Gisement subvertical débutant en fosse à ciel ouvert, avec une extension souterraine évaluée selon les paramètres d'une exploitation par longs trous.
- Le gisement Flordin est situé à 138 km à l'est de l'usine de traitement Géant Dormant.
- Cette estimation des ressources minérales (ERM) est fondée sur environ 73 400 m de forage, dont 34 900 m réalisés entre 2010 et 2020.
- L'ERM a été réalisée par la firme InnovExplo de Val-d'Or.

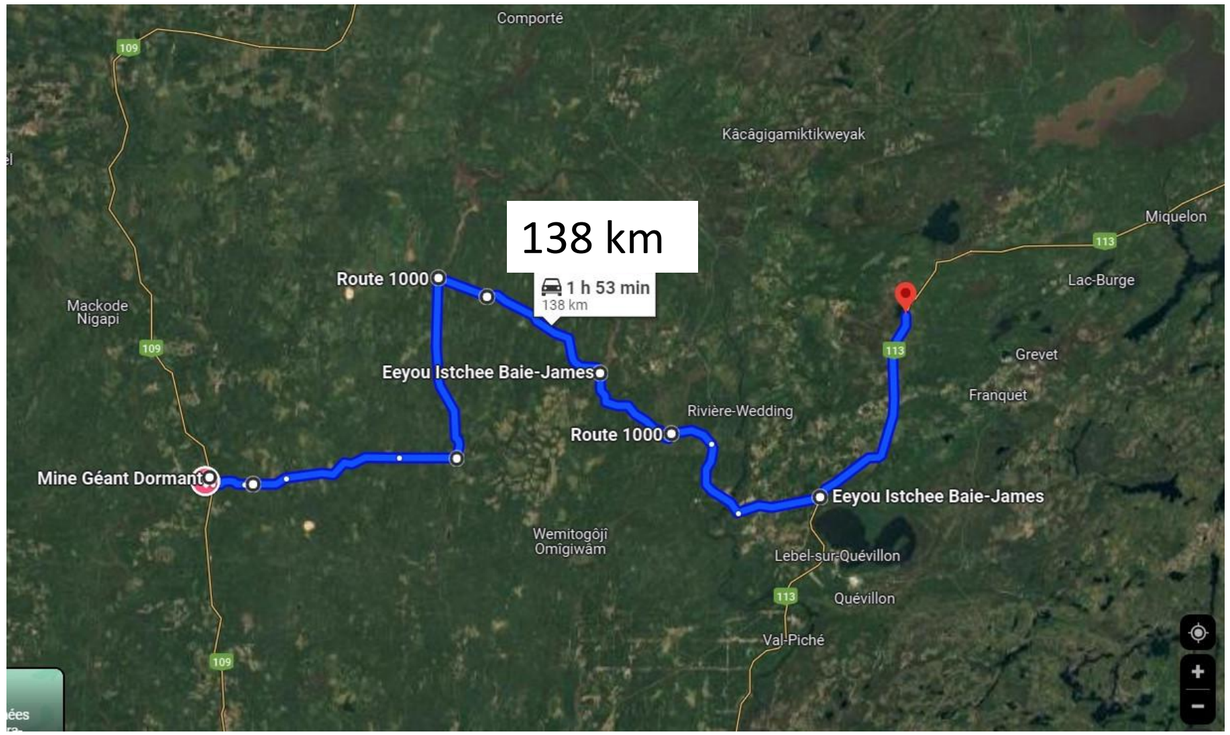

Estimation des ressources minérales (ERM) conforme au NI 43-101 – Mai 2023

OPÉRATION CIEL OUVERT (coupure à 0,5 g/t Au)			MINAGE PAR LONGS TROUS (coupore à 3,1 g/t Au)			MINAGE PAR CHAMBRE ET PILLIERS (coupure à 4,6 g/t Au)		
Tonnes	Teneur (g/t Au)	Onces Au	Tonnes	Teneur (g/t Au)	Onces Au	Tonnes	teneur (g/t Au)	Onces Au
RESSOURCES MESURÉS								
86,000	**2.58**	**7,100**	**0**	**0.00**	**0**	**0**	**0.00**	**0**
RESSOURCES INDIQUÉS								
1,444,000	**2.15**	**99,900**	**227,000**	**3.75**	**27,500**	**1,000**	**5.46**	**200**
RESSOURCES INFÉRÉES								
1,530,000	**2.18**	**107,000**	**227,000**	**3.77**	**27,500**	**1,000**	**6.22**	**200**
RESSOURCES PRÉSUMÉES								
244,000	**2.38**	**18,600**	**323,000**	**3.83**	**39,800**	**8,000**	**5.16**	**1 300**

ERM TOTAL

- 134 700 onces de ressources mesurées et indiquées réparties sur 1 758 000 tonnes, avec une teneur moyenne de 2,83 g/t Au.
- 59 700 onces de ressources présumées réparties sur 575 000 tonnes, avec une teneur moyenne de 3,23 g/t Au.

TSXV: ABI

GISEMENT **DISCOVERY**

- Gisement subvertical débutant en surface et se prolongeant en profondeur..
- Discovery est situé à 80 km à l'Est de l'usine Géant Dormant.
- L'ERM est fondée sur environ 158 000 m de forage, dont 35 551 m réalisés entre 2010 et 2018.
- L'ERM a été réalisée par la firme InnovExplo de Val-d'Or.

RESSOURCES MINÉRALES SOUTERRAINES
(à une teneur de coupure de 3 g/t Au)

CLASSIFICATION	Tonnes (t)	Teneur (g/t Au)	Onces (oz troy Au)
INDIQUÉES	955 000	5,09	156 300
PRÉSUMÉES	1 573 000	5,21	263 400

RESSOURCES MINÉRALES EXPLOITABLES À CIEL OUVERT
(à une teneur de coupure de 0,5 g/t Au)

CLASSIFICATION	Tonnes (t)	Teneur (g/t Au)	Onces (oz troy Au)
MESURÉES	8 000	3,44	900
INDIQUÉES	223 000	2,86	20 500
TOTAL MESURÉES ET INDIQUÉES	231 000	2,88	21 400
PRÉSUMÉES	397 000	3,15	40 300

RESSOURCES TOTALES DU GISEMENT DÉCOUVERT

TOTAL MESURÉES ET INDIQUÉES	1 186 000	4,66	177 700
TOTAL PRÉSUMÉES	1 970 000	4,80	303 700



Gisement Discovery : Notes relatives au MRE 2023

Notes relatives à l'estimation des ressources minérales (MRE) 2023 du gisement Discovery

1. La date d'effet de l'estimation des ressources minérales (MRE) 2023 est le 28 mars 2023.
2. Les personnes indépendantes et qualifiées responsables de l'estimation des ressources minérales (MRE) 2023, conformément au Règlement NI 43-101, sont Olivier Vadnais Leblanc, P. Geo., Simon Boudreau, ing., et Éric Lecomte, ing., tous de InnovExplo Inc.
3. L'estimation des ressources minérales est conforme aux Normes de définition de l'ICM (2014) et aux Lignes directrices sur les meilleures pratiques relatives aux ressources minérales de l'ICM (2019).
4. Les ressources minérales ne constituent pas des réserves minérales puisqu'elles n'ont pas démontré leur viabilité économique. Les résultats sont présentés sans dilution et sont considérés comme offrant des perspectives raisonnables d'une extraction économique éventuelle (PREEE).
5. Cette estimation comprend 34 solides minéralisés, développés à l'aide de LeapFrog Geo.
6. Des composites de 1 m ont été calculés à l'intérieur des zones minéralisées à partir de la teneur du matériau adjacent lorsqu'une valeur de zéro était obtenue ou lorsqu'aucune analyse n'était disponible. Un plafonnement des hautes teneurs, établi à partir d'analyses statistiques, a été appliqué aux composites et fixé à 35 g/t Au.
7. Cette estimation a été réalisée à l'aide d'un modèle de blocs dans Leapfrog Edge. Un bloc parent de 16 m × 1 m × 16 m (X, Y) a été utilisé, avec des sous-blocs de 4 m × 1 m × 4 m (X, Y).
8. L'interpolation des teneurs a été réalisée selon la méthode de l'inverse du carré de la distance (ID^2), avec des limites dures.
9. Une densité de 2,82 g/cm³ a été attribuée à toutes les zones minéralisées.
10. Les ressources minérales sont définies à l'intérieur d'un rayon de 8 m à partir des forages souterrains ou des rainures de surface existants. Les ressources indiquées sont définies par un minimum de deux (2) forages dans les secteurs où l'espacement des forages est inférieur à 50 m. Les ressources présumées sont définies par un minimum de un (1) forage dans les secteurs où l'espacement des forages est inférieur à 150 m, lorsque la continuité géologique et des teneurs raisonnables sont démontrées.
11. Les ressources souterraines du gisement Discovery sont localement contraintes au moyen de formes d'exploitation générées par Deswik Stope Optimizer, avec une largeur minimale d'exploitation de 1,7 m pour un scénario potentiel d'exploitation par trous longs (Long Hole) (largeur de 16 m × longueur de 16 m) et une teneur de coupure de 3 g/t Au. Les ressources potentielles à ciel ouvert sont contraintes au moyen de fosses optimisées selon une teneur de coupure de 0,5 g/t Au. Les teneurs de coupure reflètent les hypothèses actuelles concernant la géométrie et le pendage des enveloppes minéralisées. Les paramètres utilisés pour le calcul comprennent notamment : coût d'exploitation à ciel ouvert de 4,65 $ CA/t, coût d'exploitation souterraine de 169,50 $ CA/t, coût de traitement de 21,50 $ CA/t, frais généraux et administratifs de 12,00 $ CA/t, coût de vente de 5,00 $ US/oz, prix de l'or de 1 650 $ US/oz et taux de change USD/CAD de 1,33. Les teneurs de coupure devront être réévaluées en fonction de l'évolution des conditions du marché (prix des métaux, taux de change, coûts d'exploitation, etc.).
12. Le nombre d'onces métalliques a été arrondi au millier le plus proche, conformément aux recommandations du Règlement NI 43-101. Les écarts éventuels dans les totaux résultent des effets d'arrondissement. Les teneurs métalliques sont présentées en onces troy (tonnes × teneur ÷ 31,10348) et arrondies à la centaine la plus proche.
13. Les personnes indépendantes et qualifiées responsables de l'estimation des ressources minérales (MRE) 2023 n'ont connaissance d'aucun enjeu environnemental, réglementaire, juridique, politique, lié aux titres miniers, à la fiscalité, au contexte sociopolitique ou au marché susceptible d'avoir une incidence importante sur l'estimation des ressources minérales.

Historique

Camp minier de l'Abitibi à proximité du gisement Cartwright

- Le gisement Flordin a été exploré par Cambior dans les années 1980.
- Le secteur de Cartwright a été découvert par des prospecteurs dans les années 1930.
- Les deux gisements sont situés le long de la faille Cameron.
- Le secteur est accessible par la route.
- Situé à 35 km au nord de Lebel-sur-Quévillon et à moins de 200 km de Val-d'Or.
- 138 km séparent Géant Dormant des gisements Flordin/Cartwright par les chemins forestiers.



URT
MINES INC.

Mine Elder

1. **Mine d’Or** avec un historique de production éprouvé
2. **Infrastructures** existantes
3. **Potentiel important** d'expansion des ressources
4. **Opportunités** d'optimisation des opérations



Propriété Courville

Projet Pershing Manitou

- Situé à 124 km au sud-ouest de l'usine Géant Dormant et à 65 km au nord-est de Val-d'Or.
- A fait l'objet de nombreux programmes de forage et d'une production limitée entre les années 1930 et les années 1960.
- Estimation des ressources de janvier 2022, fondée sur 28 forages carottés en surface, totalisant 3 955 m.
- 12 zones présentant une épaisseur réelle d'au moins 2,0 m, sur une longueur de 150 m, une largeur de 150 m et une profondeur de 180 m.
- Le ministère de l'Énergie et des Ressources naturelles du Québec a approuvé un échantillon en vrac de 5 000 tonnes (7,2 g/t Au) provenant des ressources mesurées, à l'intérieur d'une fosse d'exploitation.
- Des matériaux minéralisés ont été extraits à l'automne 2022.
- Le traitement de l'échantillon en vrac est effectué à l'usine Géant Dormant depuis novembre 2023. Son traitement devrait être achevé en janvier 2024.

Estimation des ressources selon le Règlement NI 43-101 – Pershing-Manitou

Type	Category	Tonnes	g/t Au	Gold (oz)
Open pit	M&I resources	9,600	6.93	2,140
	Inferred resources	500	0.62	10
Underground	M&I resources	23,300	4.02	3,010
	Inferred resources	3,000	2.90	280

Voir le rapport technique NI 43-101 sur le projet Pershing-Manitou, préparé par Kenneth Williamson (P.Geo.) et Matthew DeGaspé (P.Geo.) pour Pershimex Inc., daté du 21 août 2020. Ressources estimées selon des teneurs de coupure de 0,50 g/t Au (à ciel ouvert) et de 2,00 g/t Au (souterrain).

